


\*NO: C1 III

1140 - 1141

Youngs gt 13  
(Vannstands målinger)  
+ fundamentering

# Youngs gate nr. 13. Boringsplan samt plan over vannstands ror

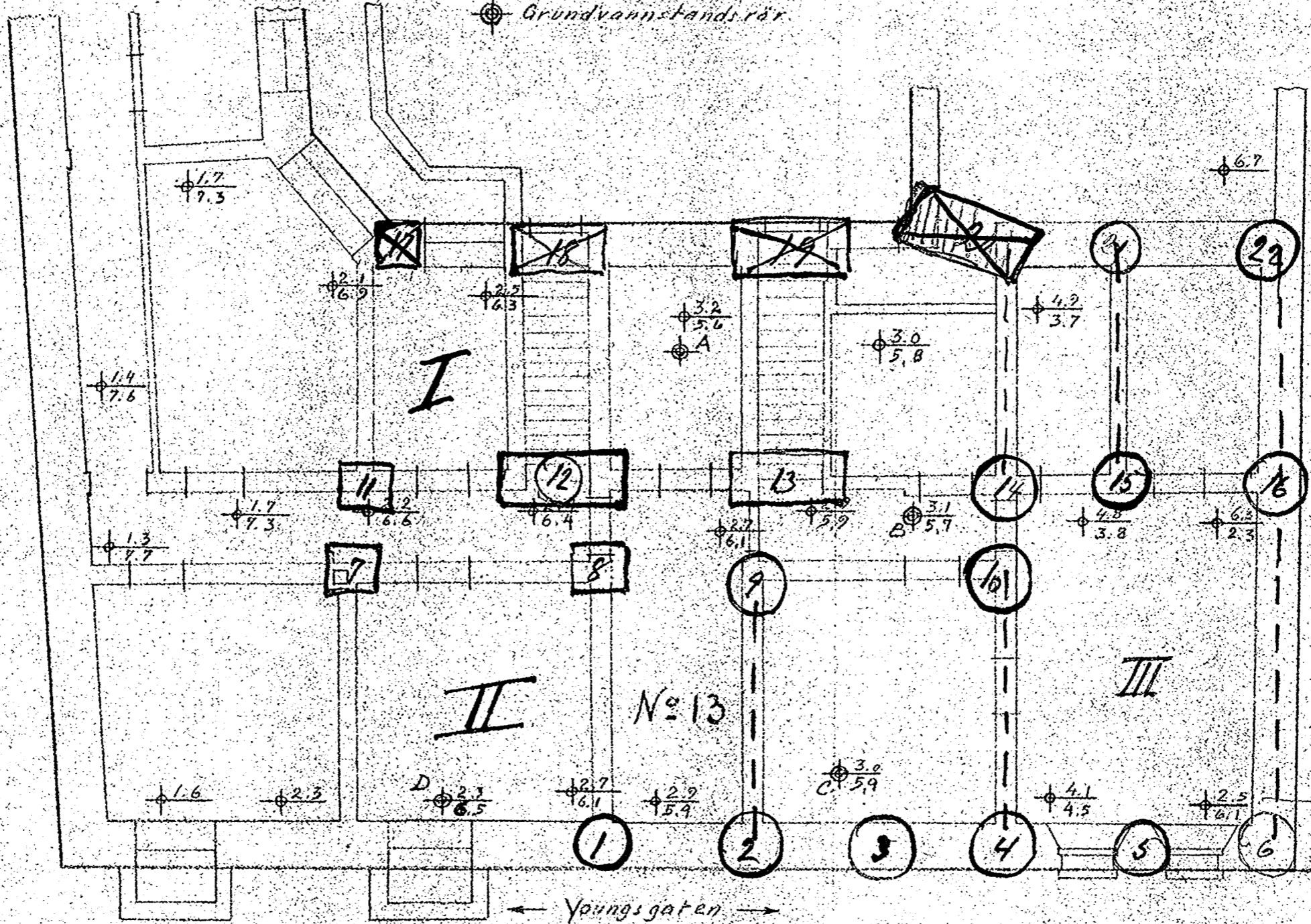


M = 1:100

1.7 = boret dybde til fjell i m.  
7.3 = fjellens kote efter byens 50

Grundvannstands ror

No 18



No 11

Tallene omlygtes

Oslo 19.5.32  
Oscar Lange.

# Youngs gate nr. 13. Boringsplan samt

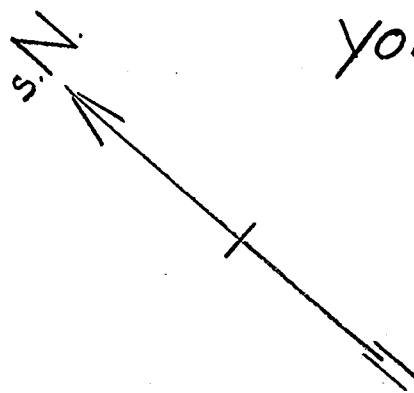
## plan over vannstands rör

M = 1:100

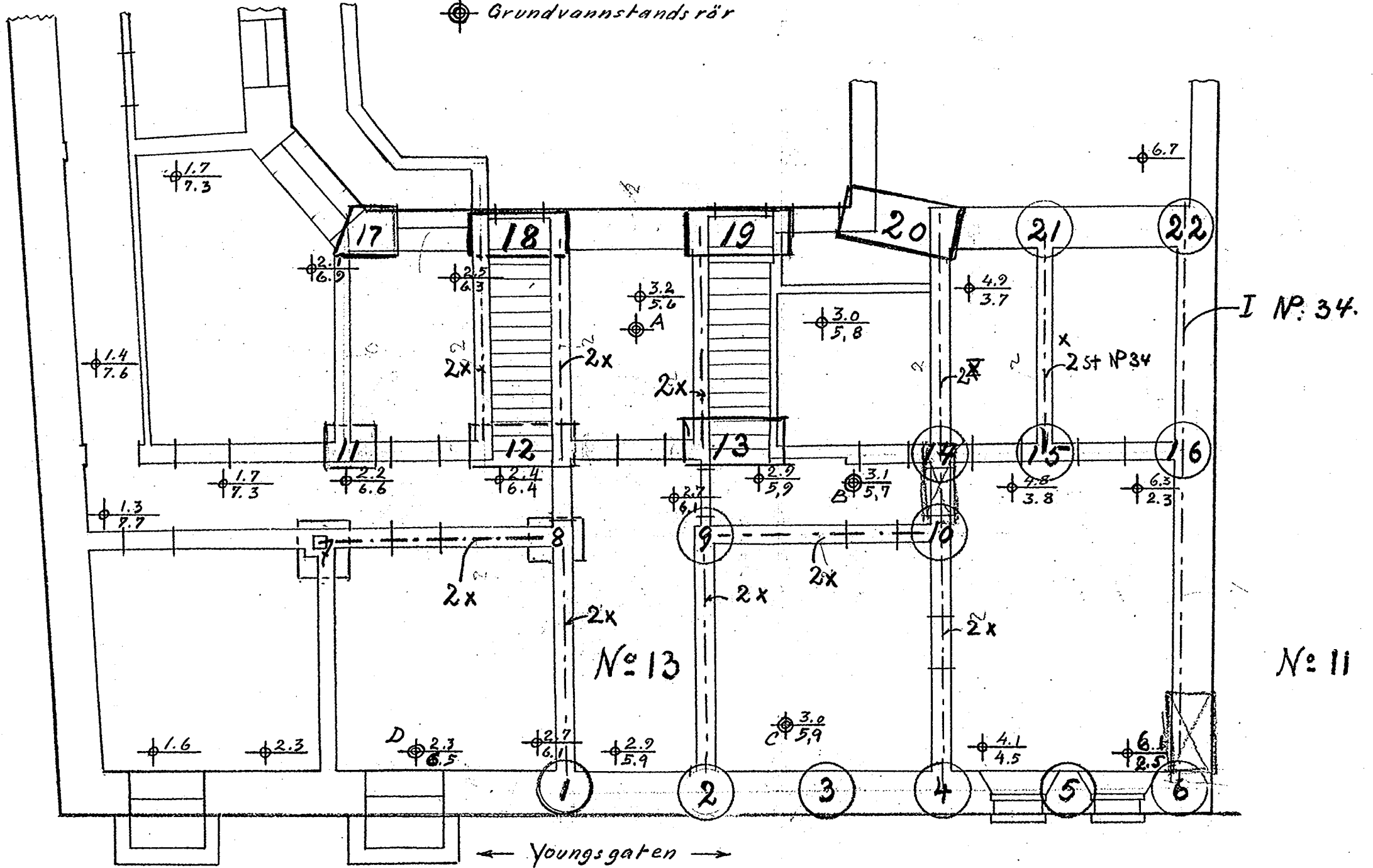
Inntegnet pillarer til fjell.  
 og inlagte jernbjelker N<sup>o</sup> 34.  
 mrk. x 20-6-32  
 OL.

1.7 = boret dybde til fjell i m.  
 7.3 = fjellets kote efter byens ± 0

Grundvannstands rör



N<sup>o</sup> 18



N<sup>o</sup> 13

N<sup>o</sup> 11

← Youngs gaten →

Oslo 19-5-32

Oscarhøge.