

NOTE BY

8 7 2 2

NO, C4, II 031

Sagveien 3 - 11

mai 1971

**Tilhører Undergrunnskartverket**

**Må ikke fjernes**

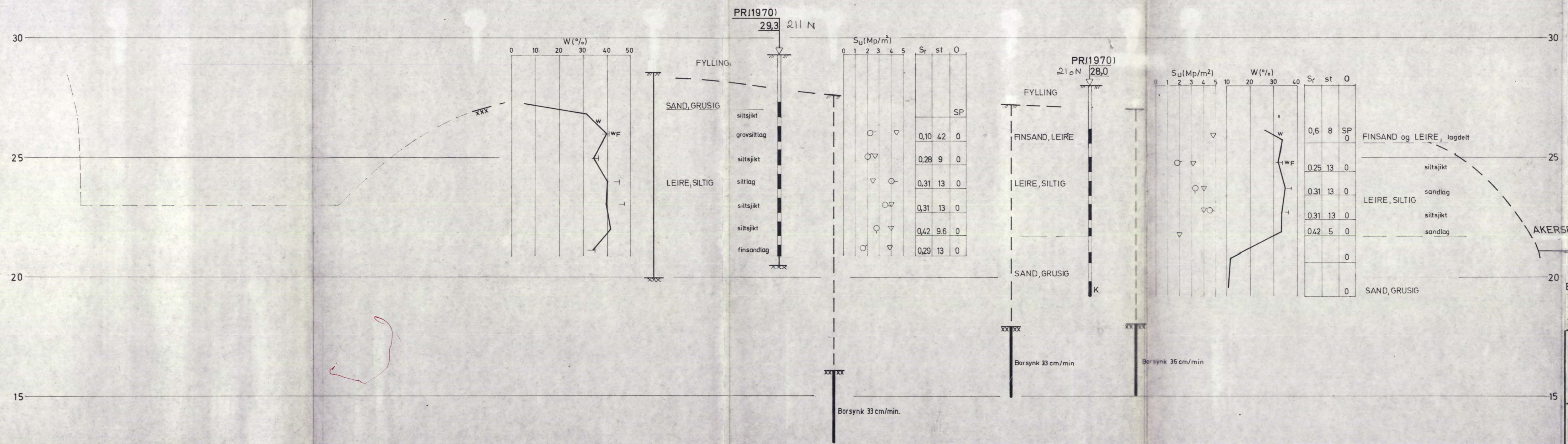
NO, C3, C4,

→ overført.

→ overført



# Profil A-A



Denne tegning er vår eiendom og skal ikke leveres hvidemann uten vårt samtykke. Vårt firma overtar intet ansvar for mulige fall eller for de konklusjoner som trekkes på grunnlag av tegningen.

BORINGER UTFÖRT I 1970, TEGN. NR. 5264-5

Bokst.	Forandring	Dato	Bokst.	Forandring	Dato

**Sagveien 3-11**  
**Profil A-A**

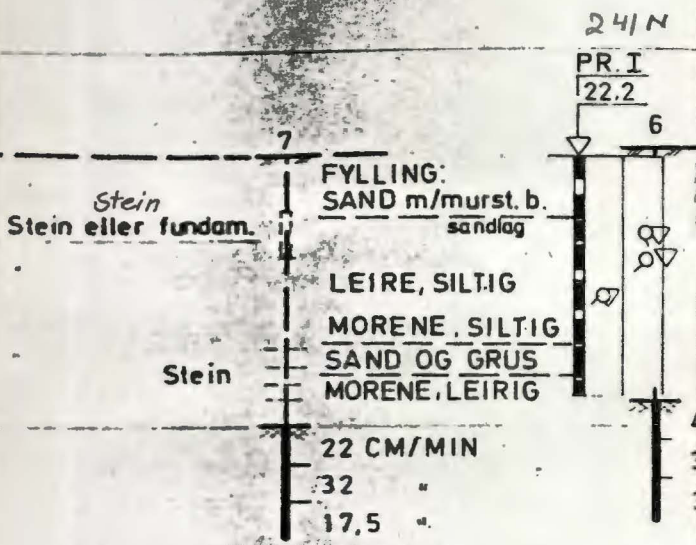
Målestokk: **1:100**

Tegn. LEK    Dato 27-5-71  
Trac.    Kfr.

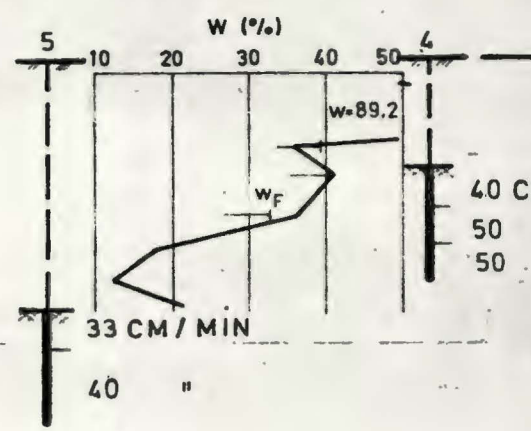
**NORSK TEKNISK BYGGEKONTROLL A/S**  
JAN FRIIS

**8722-2**

Thv. Meyersgt. 9, Oslo 5



n	Sr	St	O
			2.6
			0
	0,23	7.6	0
	0,15	13	0
	0,12	4	0
34			0
33			0



M: 1:2

Sag vein 3-11

Profil D-D.

Denne tegning er vår eiendom og skal ikke leveres tredjemann uten vårt samtykke. Vårt firma overtar intet ansvar for mulige feil eller for de konklusjoner som trekkes på grunnlag av tegningen.

8722 - 5