

N O T E B Y

1 1 0 9 8

NO, K8, III

Ing. A.J. Sjong A/S

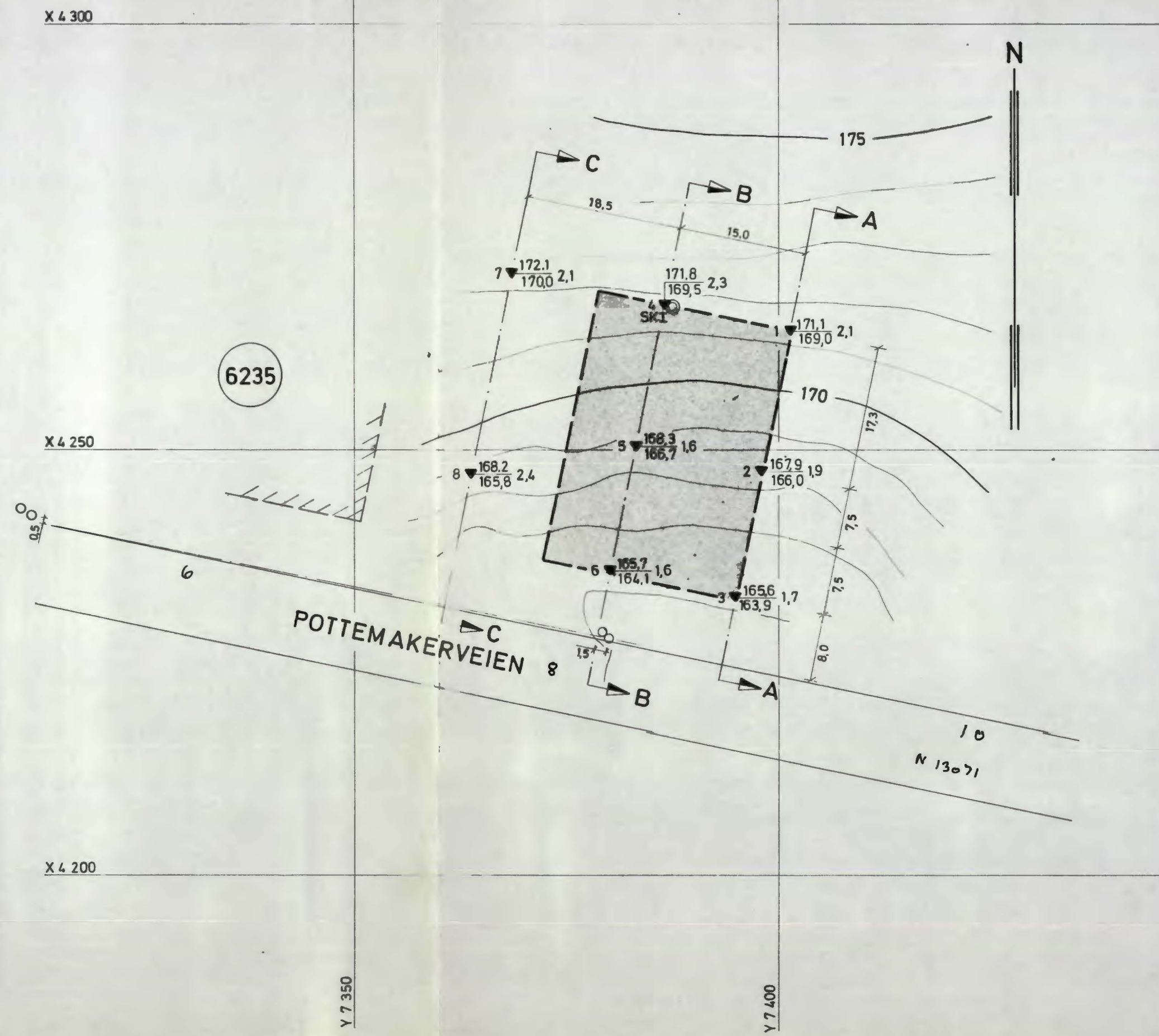
Gnr.90, bnr. 330, Pottetakervn.

sept. 1971

Tilhører Undergrundskartverket

Må ikke fjernes

NO, K-8 III
Overtatt MAS 92



- Dreiesondering ⚙ Fjellkontrollboring ⊙ Prøveserie + Vingeboring
- Enkel sondering ⚙ Kjerneboring □ Prøvegrop ⊖ Poretrykksmåling
- ▼ Ramsondering

Borhull nr. $\frac{\text{Terreng (Bunn) kote}}{\text{Antatt fjellkote}}$ Boret dybde + (boret i fjell)

Borbok nr. 4117 Lab. bok nr. 387

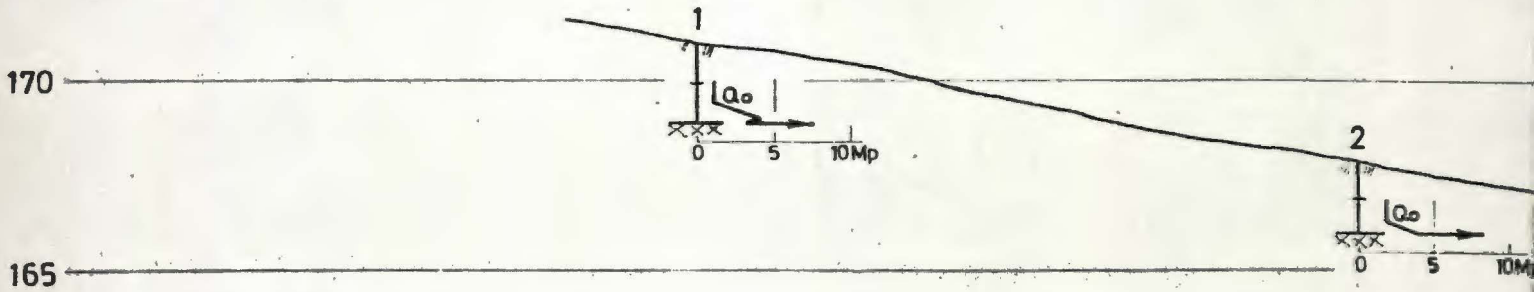
Kartgrunnlag:
 Utgangspunkt for nivellement: Pp 7619 H = 180,470

Denne tegning er vår eiendom og skal ikke leveres tredjemand uten vårt samtykke. Vårt firma overtar intet ansvar for mulige feil eller for de konklusjoner som trekkes på grunnlag av tegningen.

Bokst.	Forandring	Dato	Bokst.	Forandring	Dato
Ing. A.J. Sjong A/s Gnr.90, bnr.330, Pottemakerveien Borplan					
			Målestokk 1:500	Tegn. E.N. Trac. Kfr.	Dato 16/9-71
NORSK TEKNISK BYGGEKONTROLL A/S JAN FRIIS <small>Thv. Meyersgt. 9, Oslo 5</small>				11098 - 1	

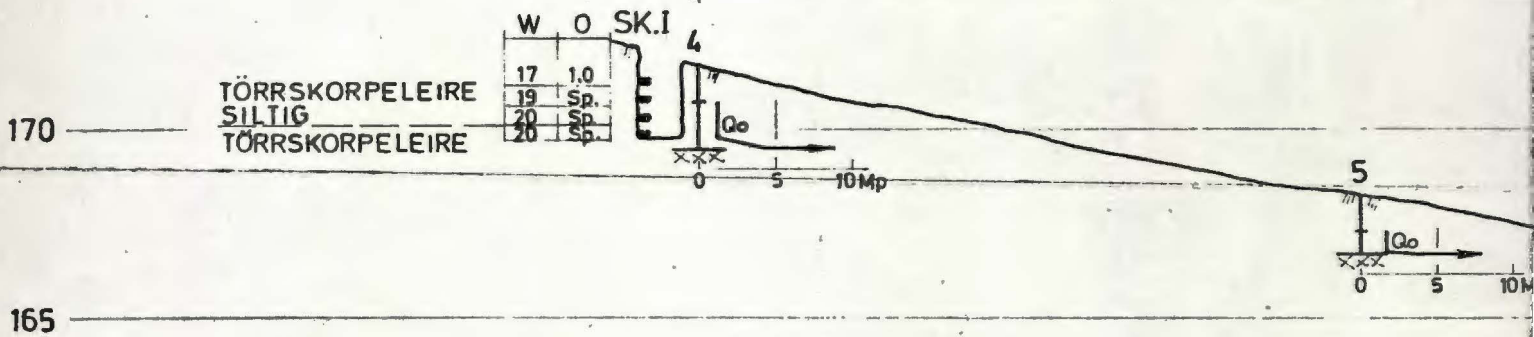
Profil A - A

Proj. bygning

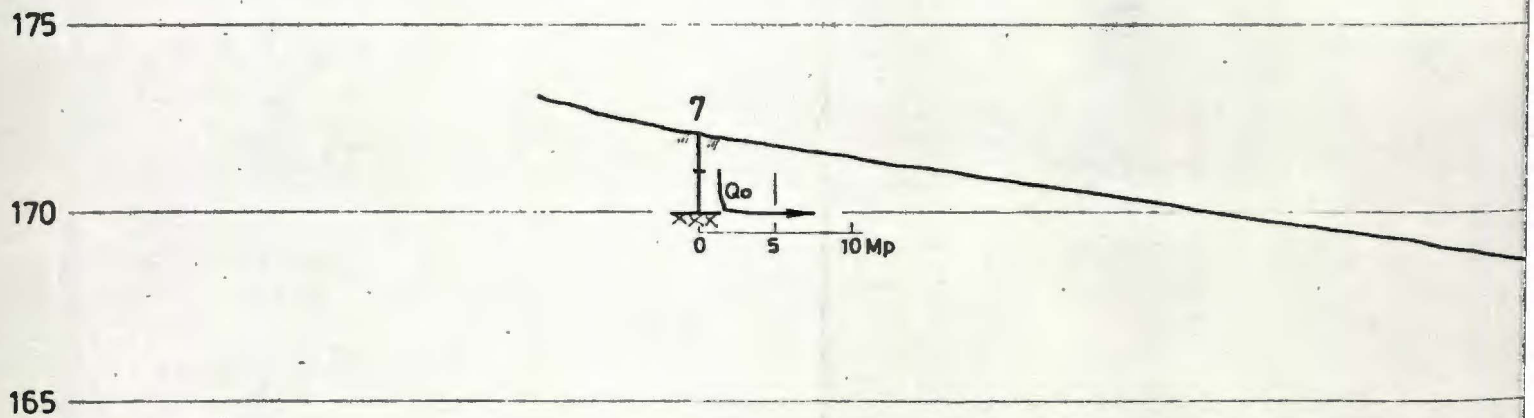


Profil B - B

Proj. bygning



Profil C - C



Polhemskvvn. A. J. Spang

Denne tegning er vår eiendom og skal ikke leveres til noen annen uten vårt samtykke. Vær oppmerksom på at det onsevrer for enkelte feil som kan oppstå på grunn av feil på grunnlag eller i den enkelte del.

M 1:200

11098 - 2