

HAUKELID

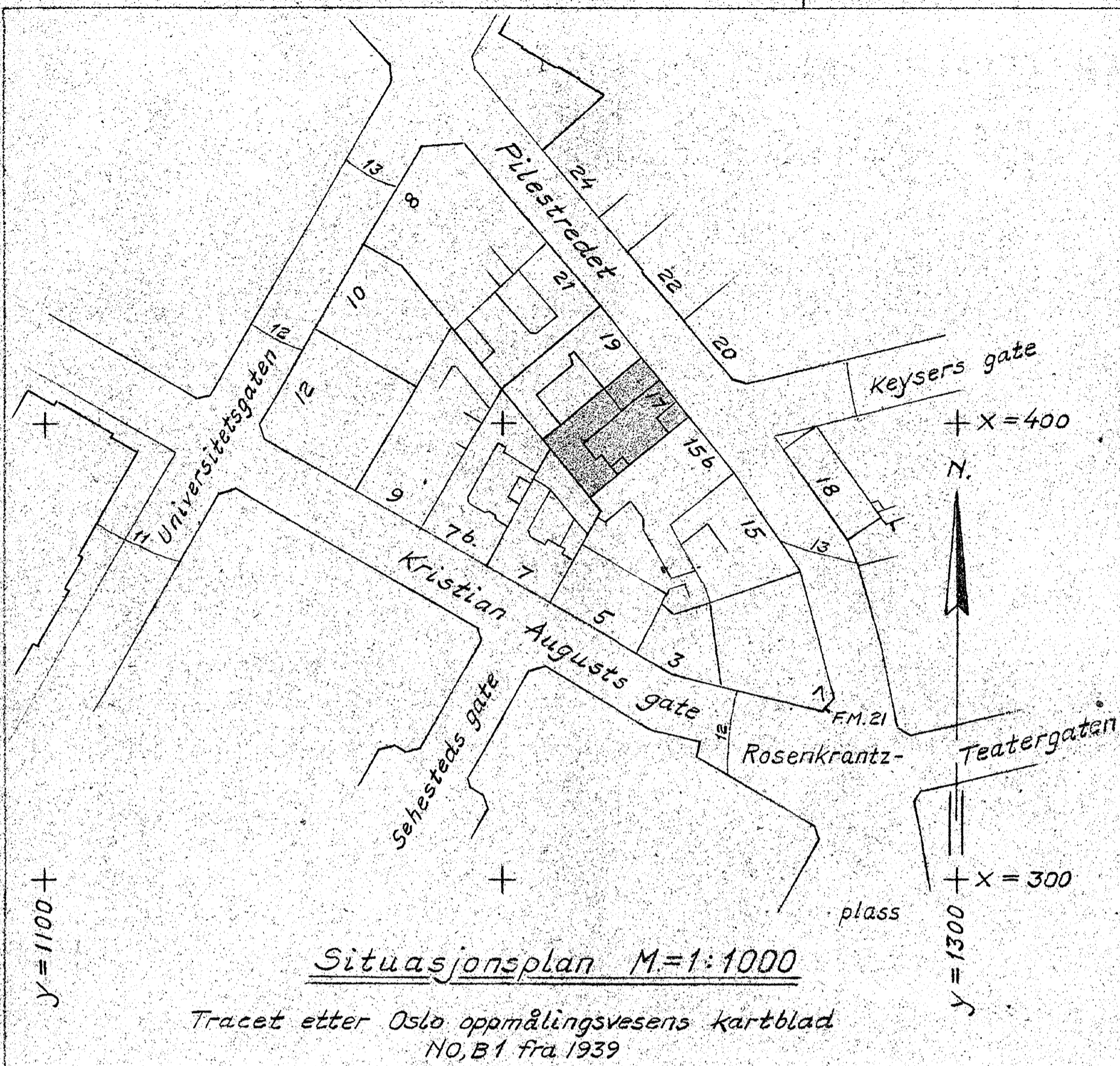
2235

84/56

Rilestredet 17

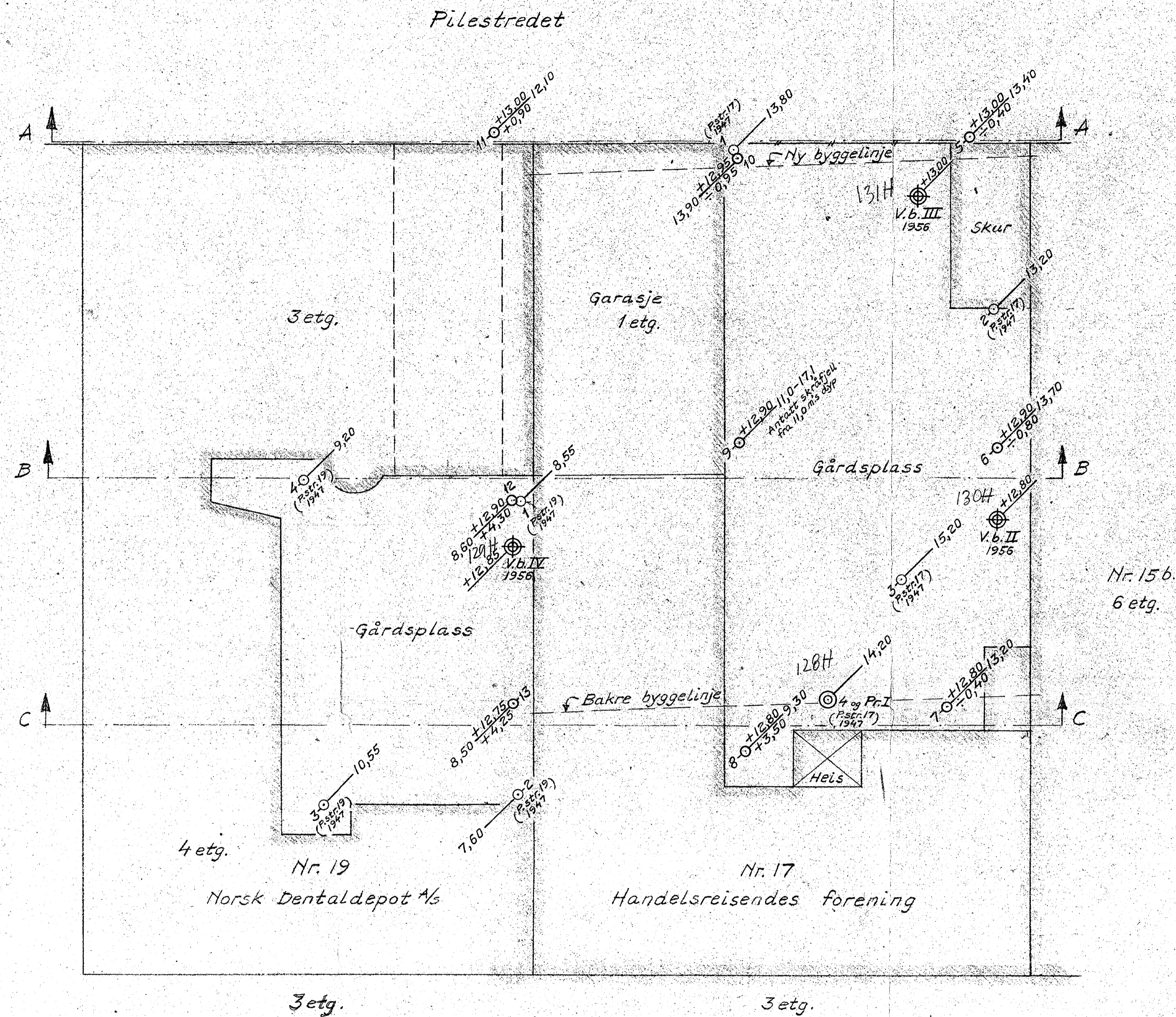
NO: B1 IX

84/56



Situasjonsplan M=1:1000

Tracet etter Oslo oppmålingsvesens kartblad NO.B1 fra 1939



Boringsplan M=1:100

Tracet etter boringsplan fra Ark. Hans S. Fürst, dat. nov.-56. Lengde gårdsplass i nr.17 er imidlertid etter kontrollmåling på stedet korrigeret av oss.

Borhullene 1-4, samt Pr.I, i Pilestredet 17, mrk.: (Fst.17) 1947, og borhullene 1-4 i Pilestredet 19, mrk.: (Fst.19) 1947, alle utført i 1947, er overført fra vår tegn. nr. 657.

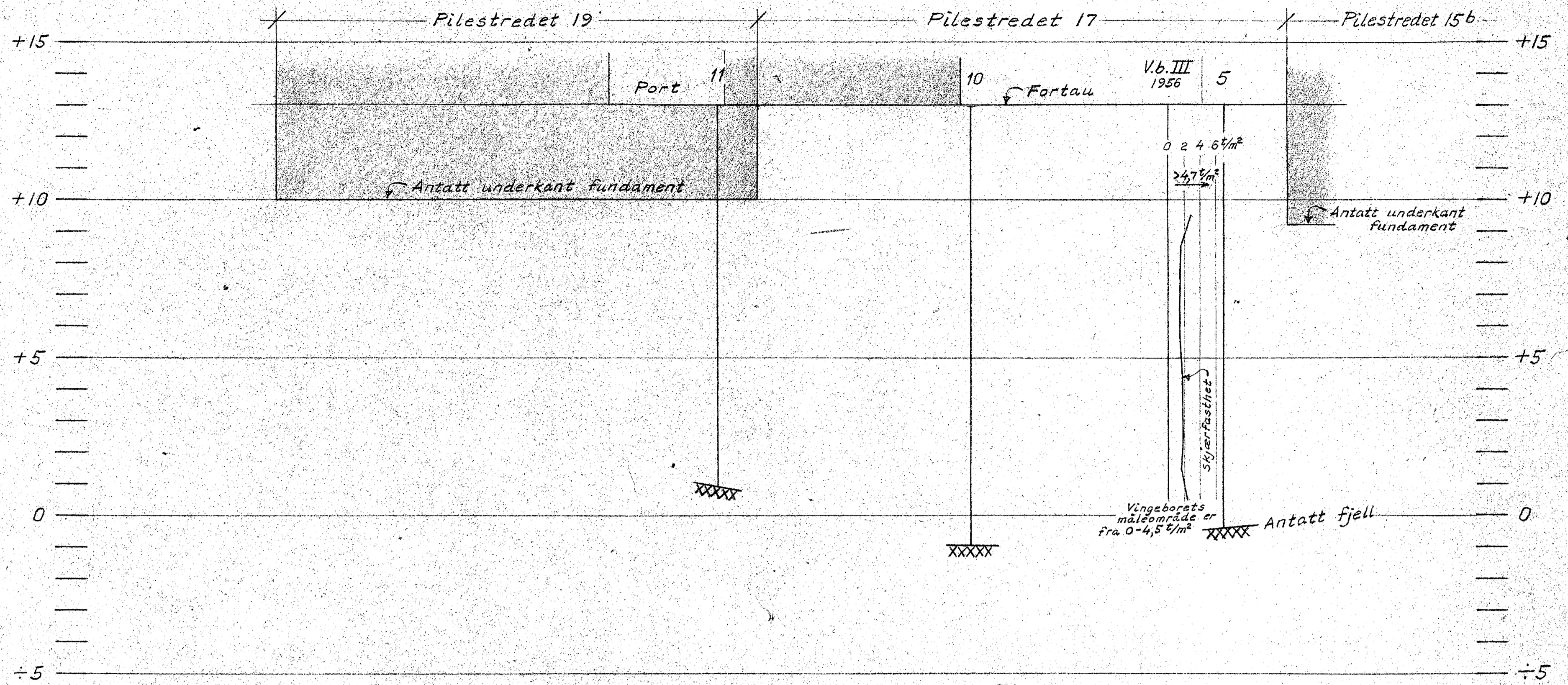
Byggelinjer er etter arkitektens tegning.

Pr I avmøket på U-kort vi har ikke boret diagram finne rimelig vis på Haukelid's teg. 657

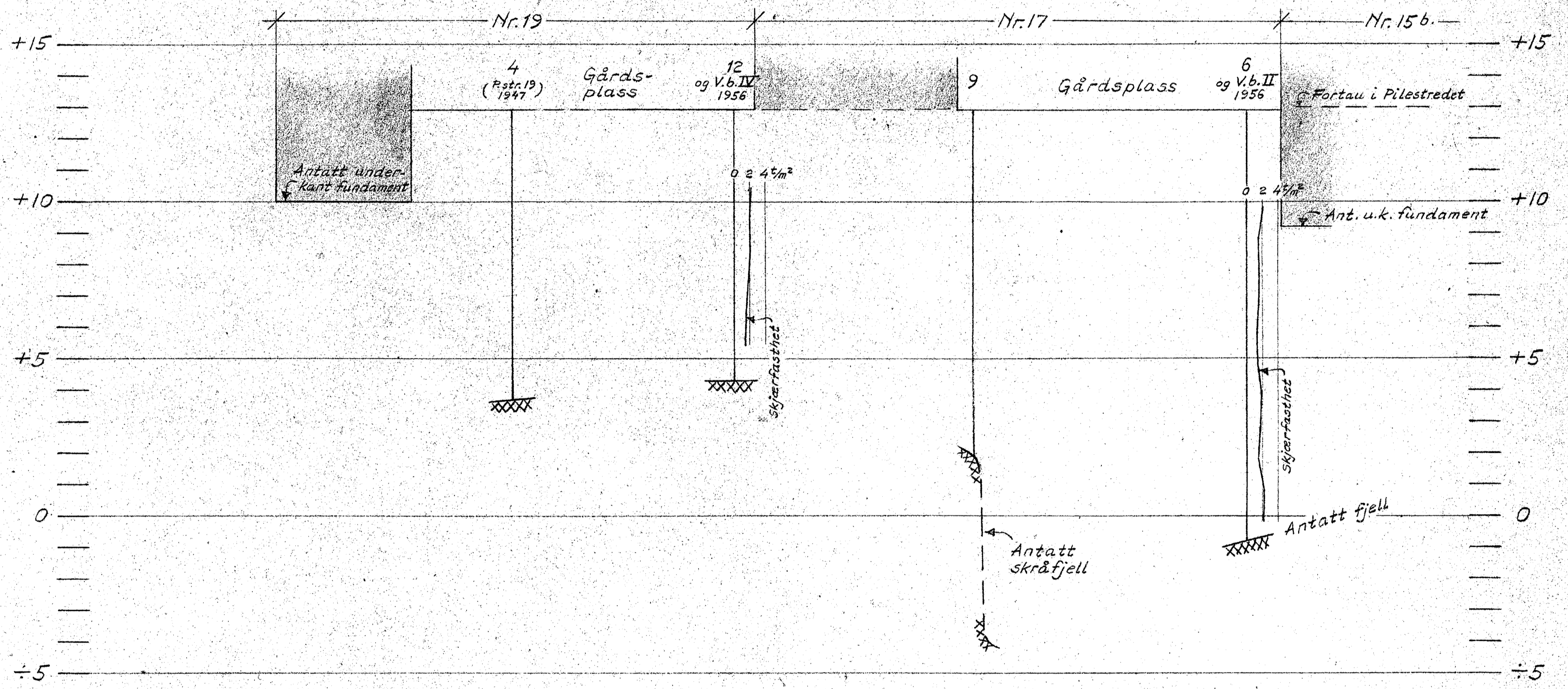
Høydeutgangspkt.: FM.21, h. = +12,648, Oslo oppm.vesen. Høyden usikker; sviktende grunn.

<ul style="list-style-type: none"> ○ X = Borhull. X = Dybde til antatt fjell. Y = Kote terreng eller sjøbunn Z = " " antatt fjell. [X] = Boring dybde, ikke fjell. ○ = Prevehull, 54 mm. diam. ○ = " " 40 " " " ○ = Vingeboret 	<p>HANDELSREISENDES FORENING PILESTREDET 17</p> <p>ARK. HANS S. FÜRST OG ING. BONDE & CO.</p> <p>INGENIØRFIRMA BJ. HAUKEID GRUNNUNDERSØKELSER: OPPMÅLING SANDAKERVN. 7611 - TLF. 37 94 22 OSLO, den 12/2-56</p>	<p>MÅL 1:1000</p> <p>1:100</p> <p>ERSTATNING FOR: TEGN. NR. 2235-1</p> <p>84/56 OSLO</p>
--	---	--

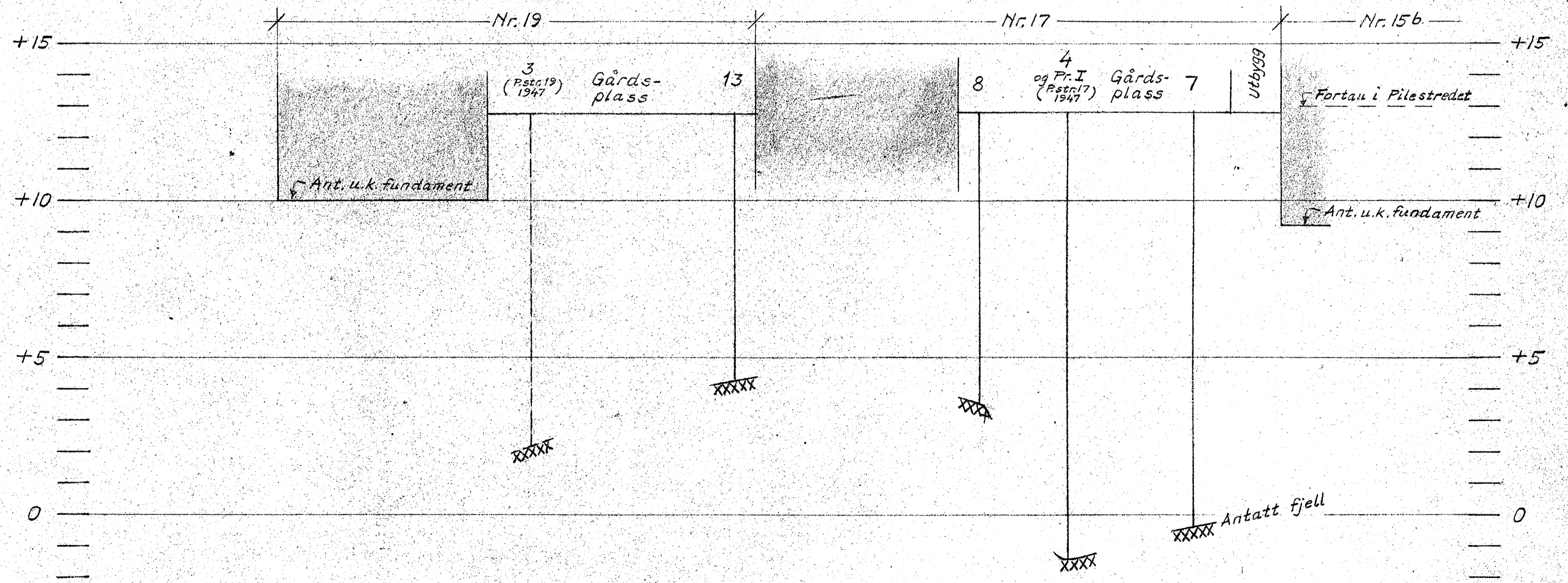
Profil A-A M.=1:100



Profil B-B M.=1:100



Profil C-C M.=1:100



Antatt underkant fundament er tatt ut av Oslo Bygningskontroll arkiv. På grunn av stadige forandringer i tidens løp må virkelige fundamentdybder kontrolleres på stedet.

Diagrammer for vingebrønnene er satt inn i grønn bok NOB 1. 8/56 H. 1, 2 og 3

HANDELSREISENDES FORENING PILESTREDET 17 VARK, HANS S. FÜRST OG ING. BONDE & CO. INGENIØRFIRMA BJ. HÅUKELID GRUNNUNDETSBEKJÆMPLING SANDAKENVEI 76B - TEL. 37 04 22 OSLO, den 12/2-56	MÅL 1:100 TEKN. NR. 2235-2 84/56	RÆTTELSE KONTROLT TEGNET UTKORT ERSTATNING FOR 0510
---	---	--