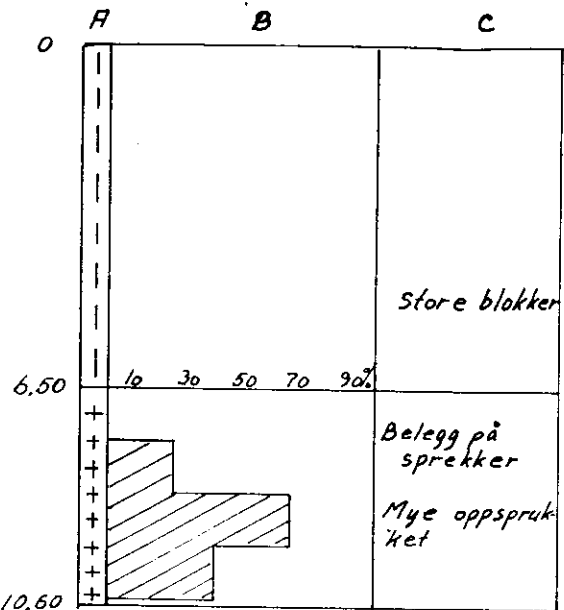
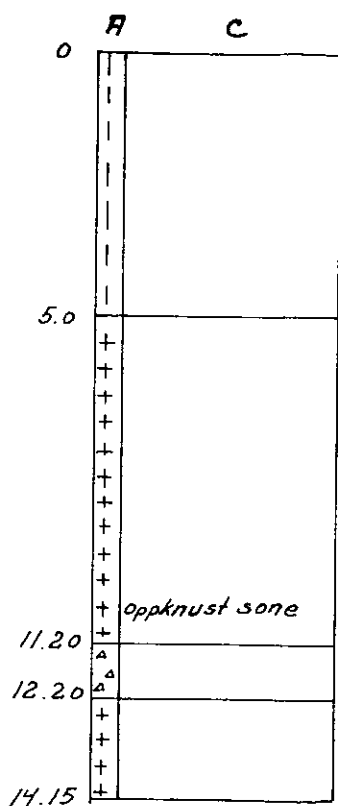


B. h. 6

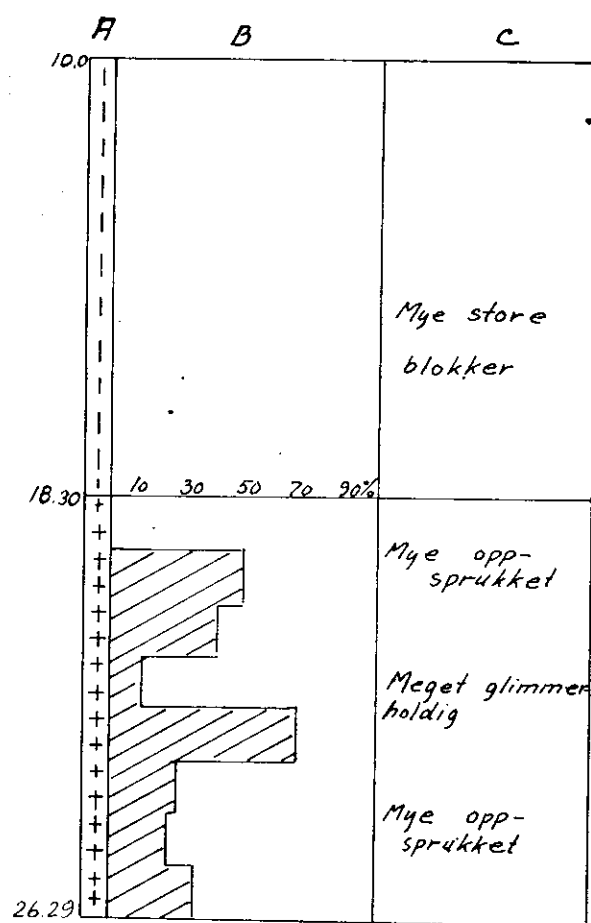
401U



402U  
B. h. 14



403U  
B. h. 38



Tegnforklaring:

A Bergarter

B Kjernetap i % pr. m borkengde

C Anmerkninger

— Morene

+ Grunnfjell

△△ Manaitt

NOL3

<u>Trasterud avløpstunnel</u>	Målestokk
Beskrivelse av kjærneprøver	R. 942
OSLO KOMMUNE Geoteknik konsulent	Bilag 5 +6
	Data Juni 70

kull  
403U

1930 Hull nr 38 Trosterud 90°

Kjennetop

2629