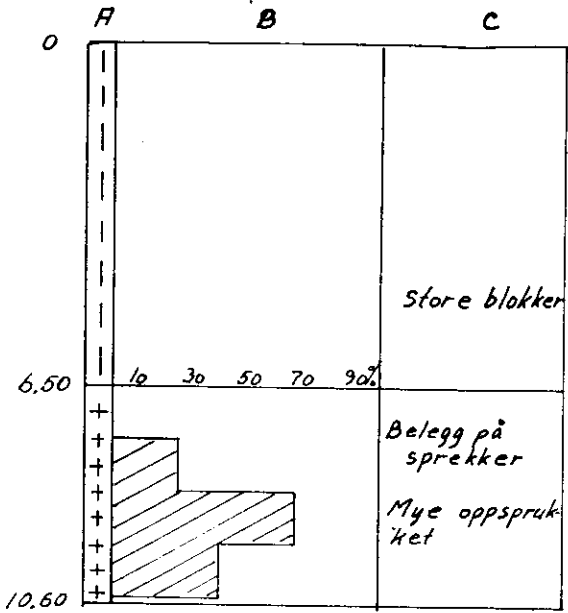
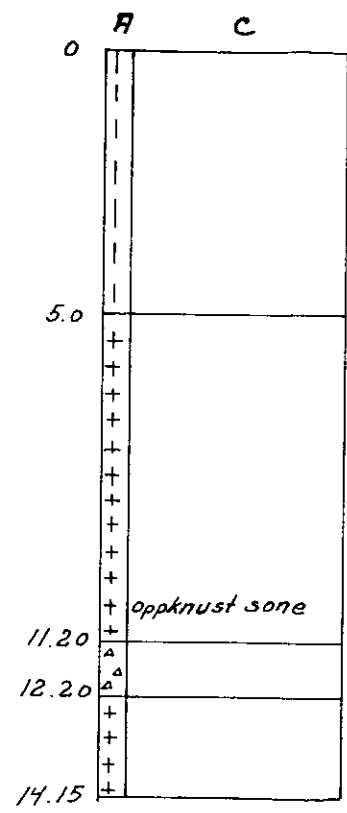


B. h. 6

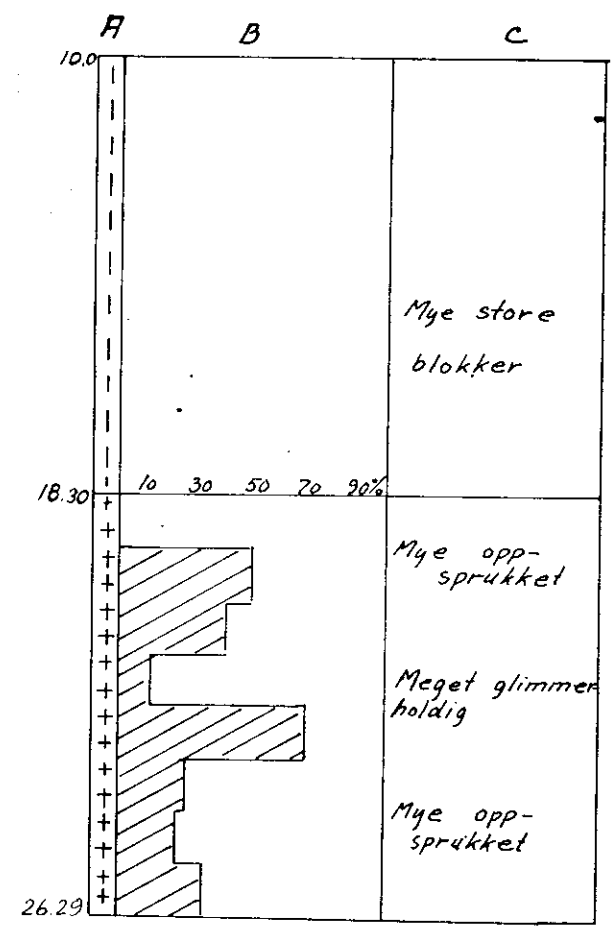
401U



402U
B. h. 14



403U
B. h. 38



Tegnforklaring:

- A Bergarter
- B Kjernetap i % pr. m borklengde
- C Anmerkninger
- Morene
- + Grunnfjell
- △△ Manaitl

NOL3

<u>Trøsterud avløpstunnel</u>		Målestokk
Beskrivelse av kjærneprøver		R. 942
OSLO KOMMUNE Geoteknik konsulent		Bilag 5 +6
		Data Juni 70

Hull
4720

Hull nr 14 Trosterud

6.15

14.15