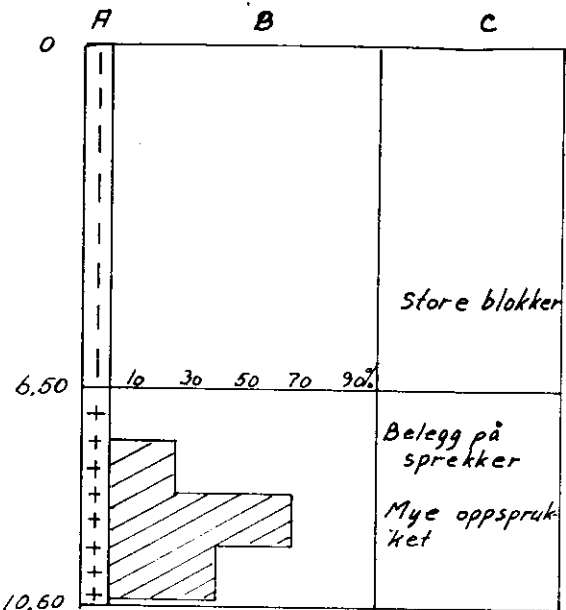


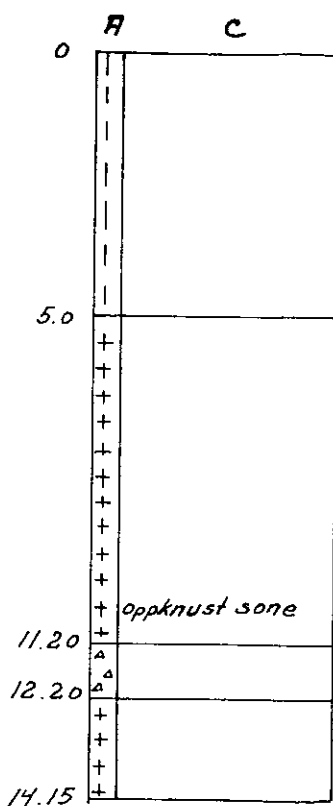
B. h. 6

401U



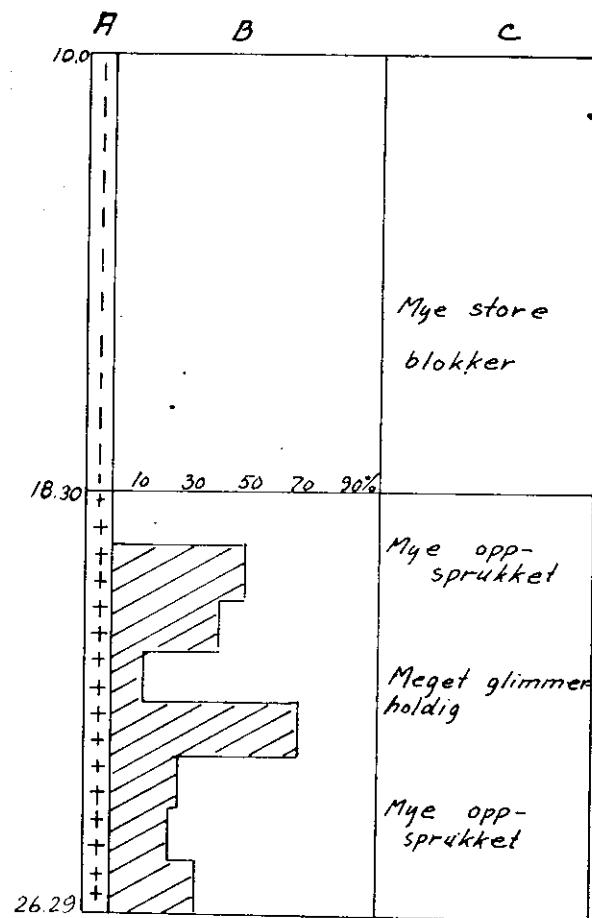
402U

B. h. 14



403U

B. h. 38



Tegnforklaring:

A Bergarter

B Kjernetap i % pr. m borklengde

C Anmerkninger

| Morene

+ Grunnfjell

△△ Manaitl

NOL3

<u>Trasterud avløpstunnel</u>		Målestokk
Beskrivelse av kjørneprøver		R. 942
OSLO KOMMUNE		Bilag 5 +6
Geoteknisk konsulent		Dato Juni 70

Hull 401V

Kjerneboringer Bilag 6.

6.50 Hull nr. 6 Trosterud 90°



10.90