


Undergrundskartverket

STAMPED AREA

39/57

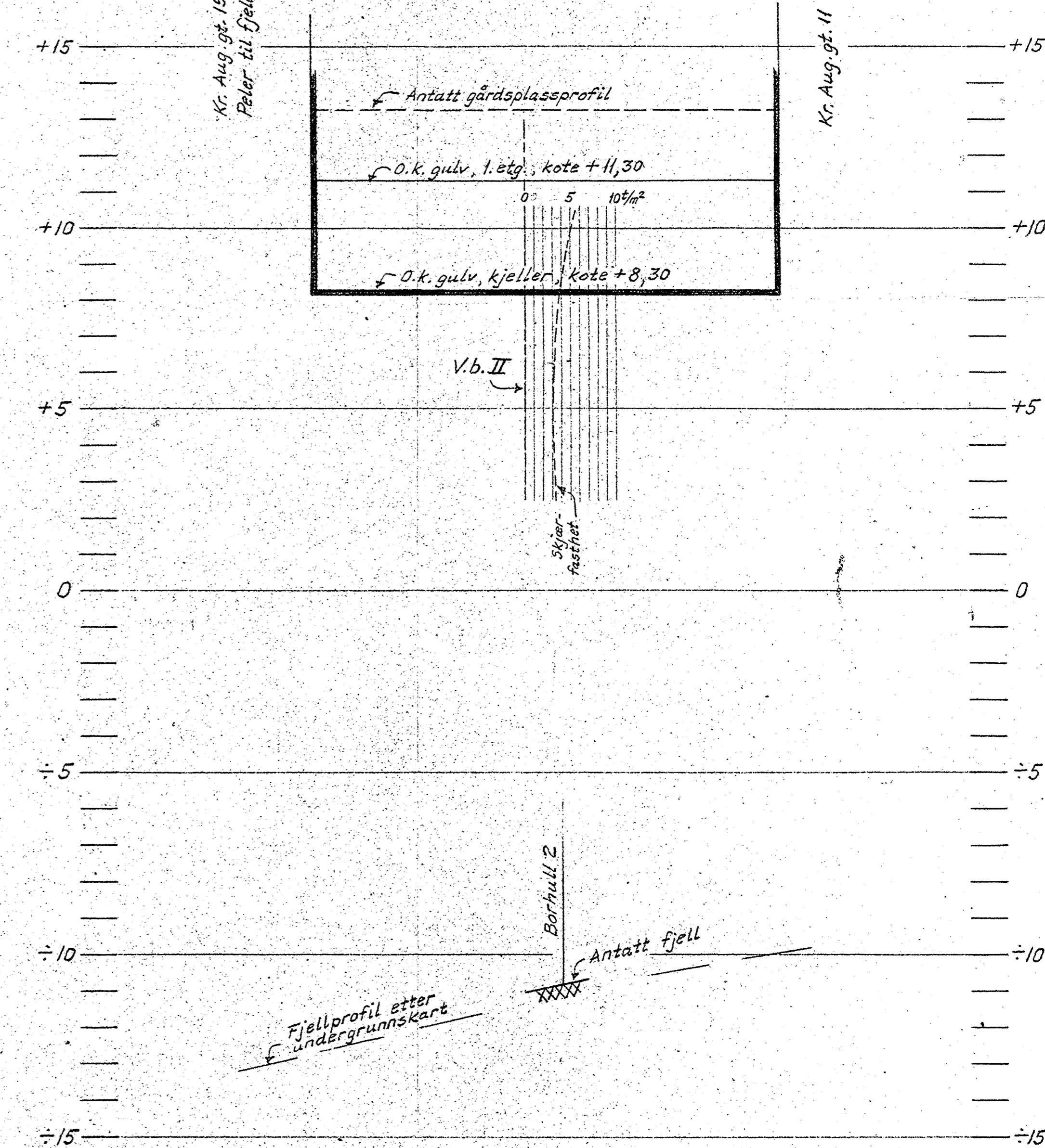
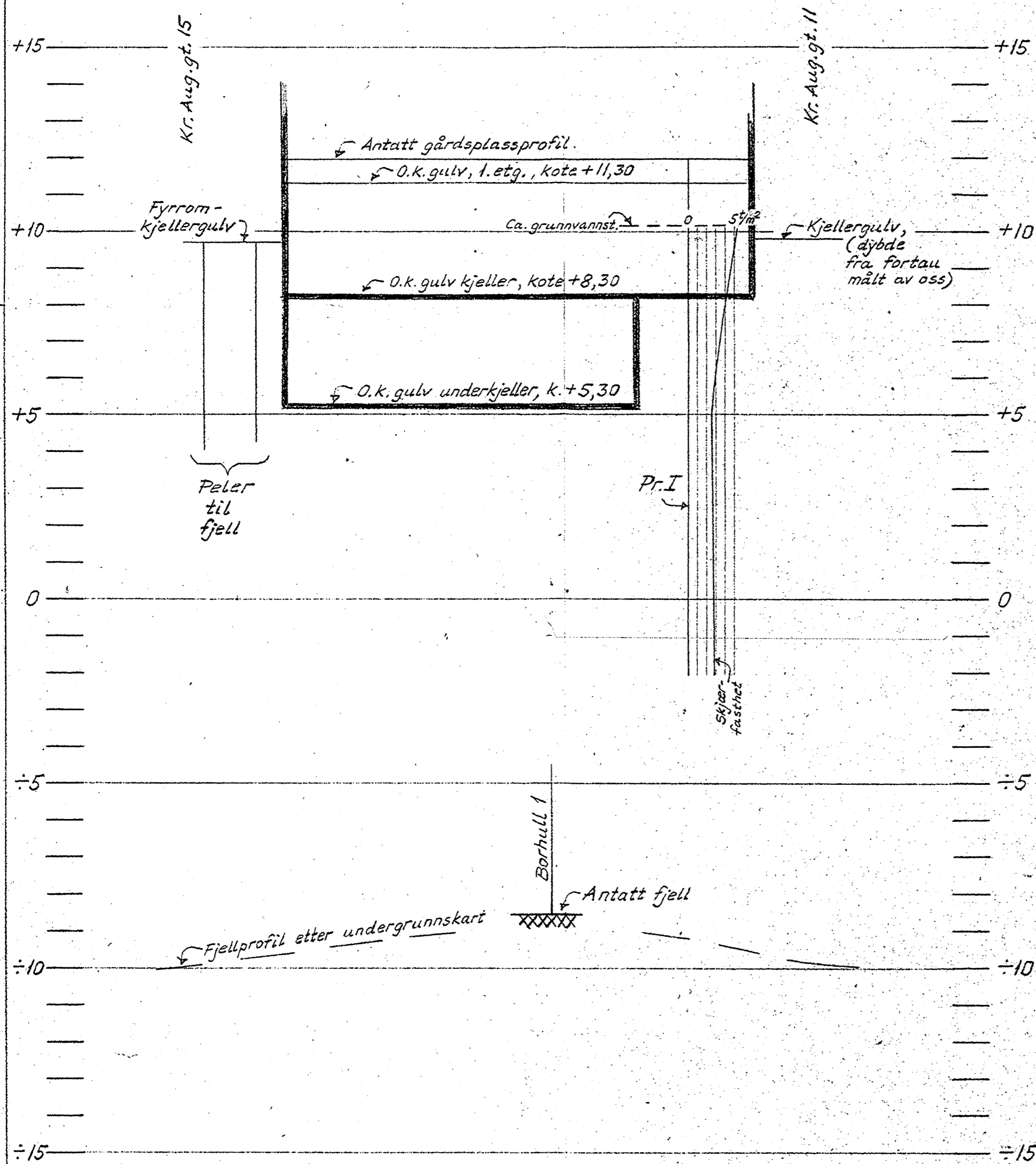
31. 5. 1957



Arvid
85

Tverrprofil, B-B M.=1:100

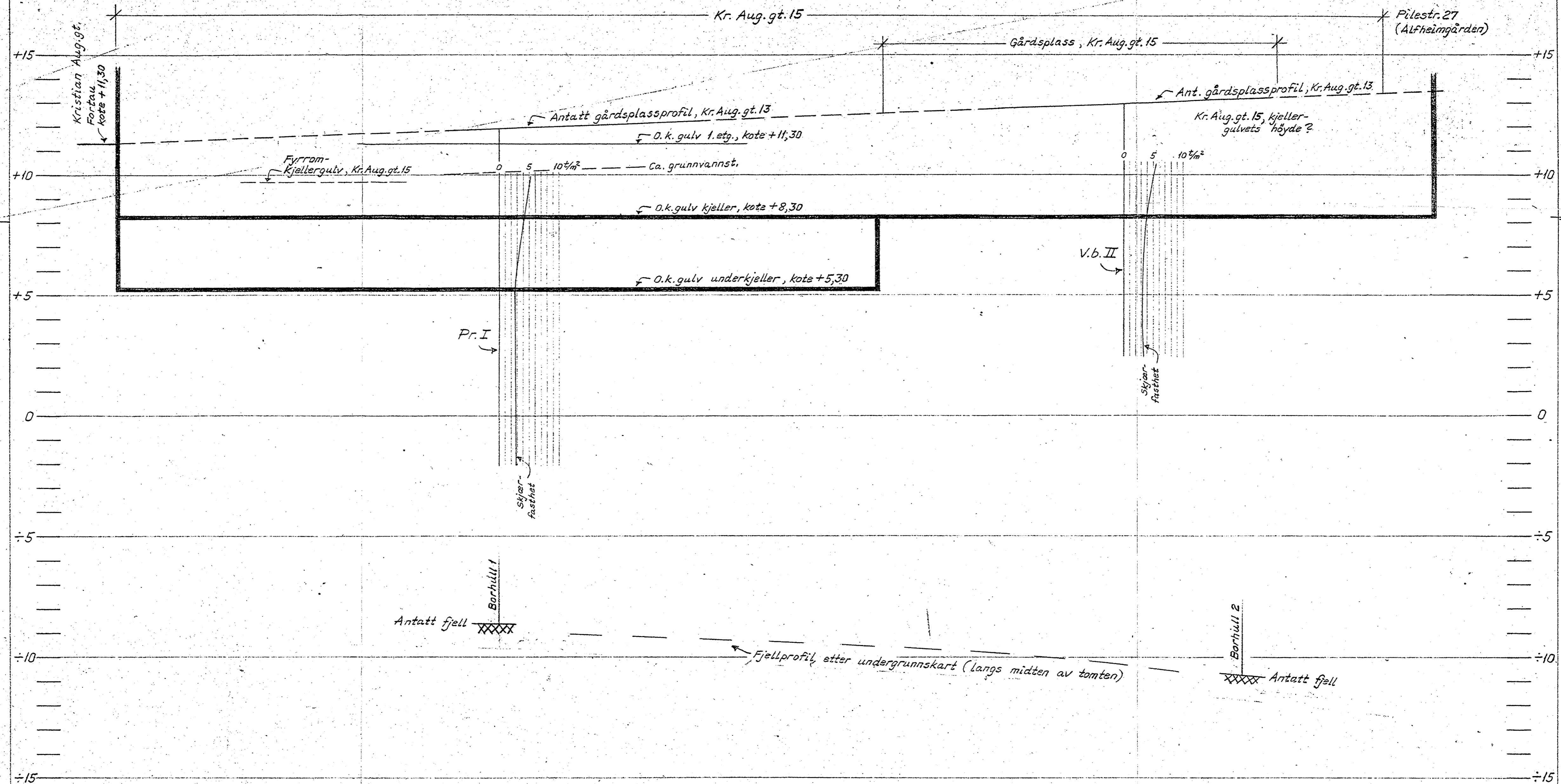
Tverrprofil, C-C M.=1:100



Henvi sninger, se vår tegn.nr. 2266-2

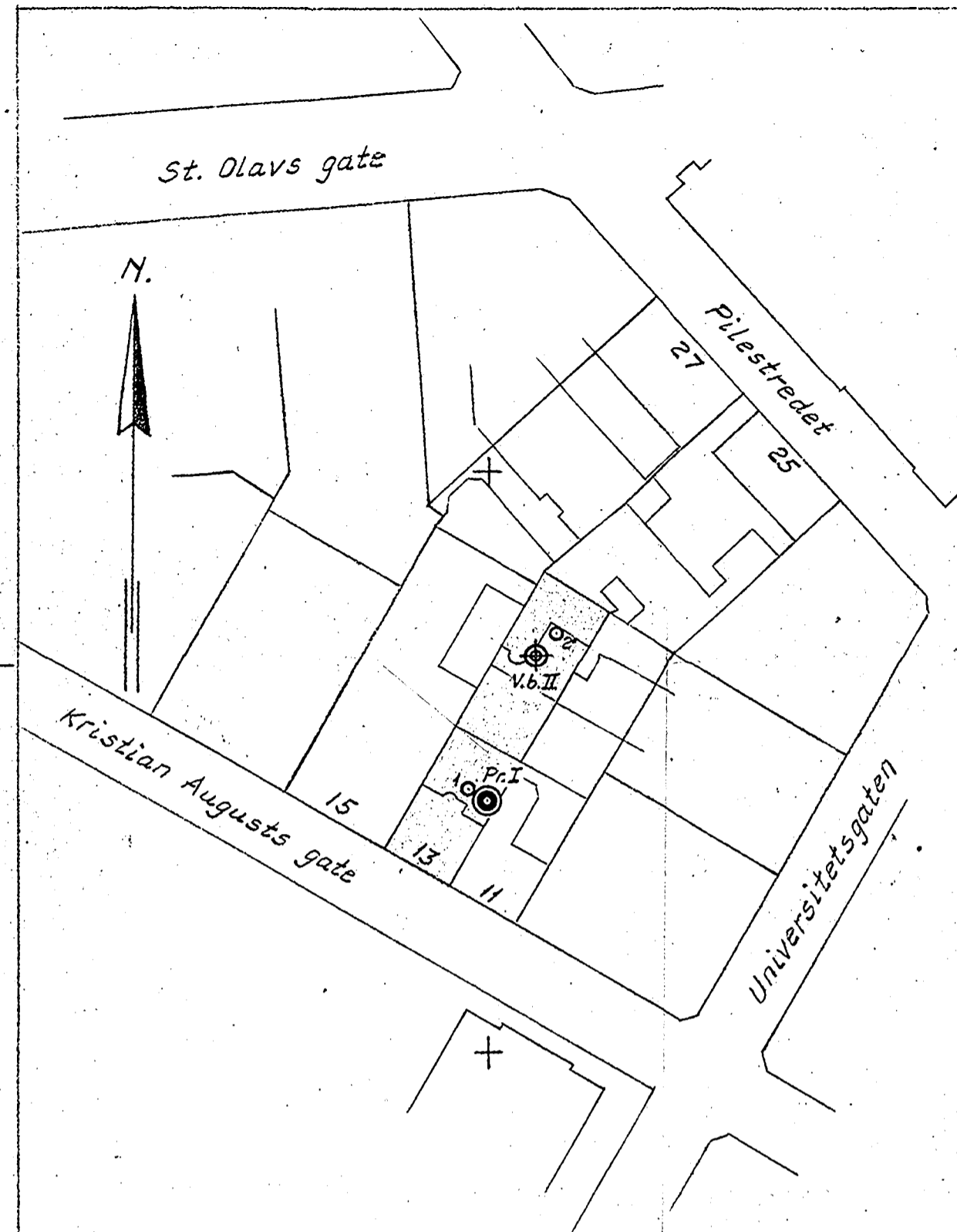
KRISTIAN AUGUSTS GATE 13	MÅL	RETTEI	
	1:100	KONTR.	
1/4 BRØDRENE JENSEN		TEGNET	31/5-57 L.S.E.
		UTFØRT	
INGENIØRFIRMA BJ. HAUKEID	ERSTATNING FOR:		
GRUNNUNDERSØKELSER-OPPMÅLING	TEGN. NR. 2266-3		
SANDAKERVN. 76 III - TLF. 37 94 22			
OSLO, den 1/6-57 T. Fiv	39/57	OSLO	

Lengdeprofil, A-A M.=1:100



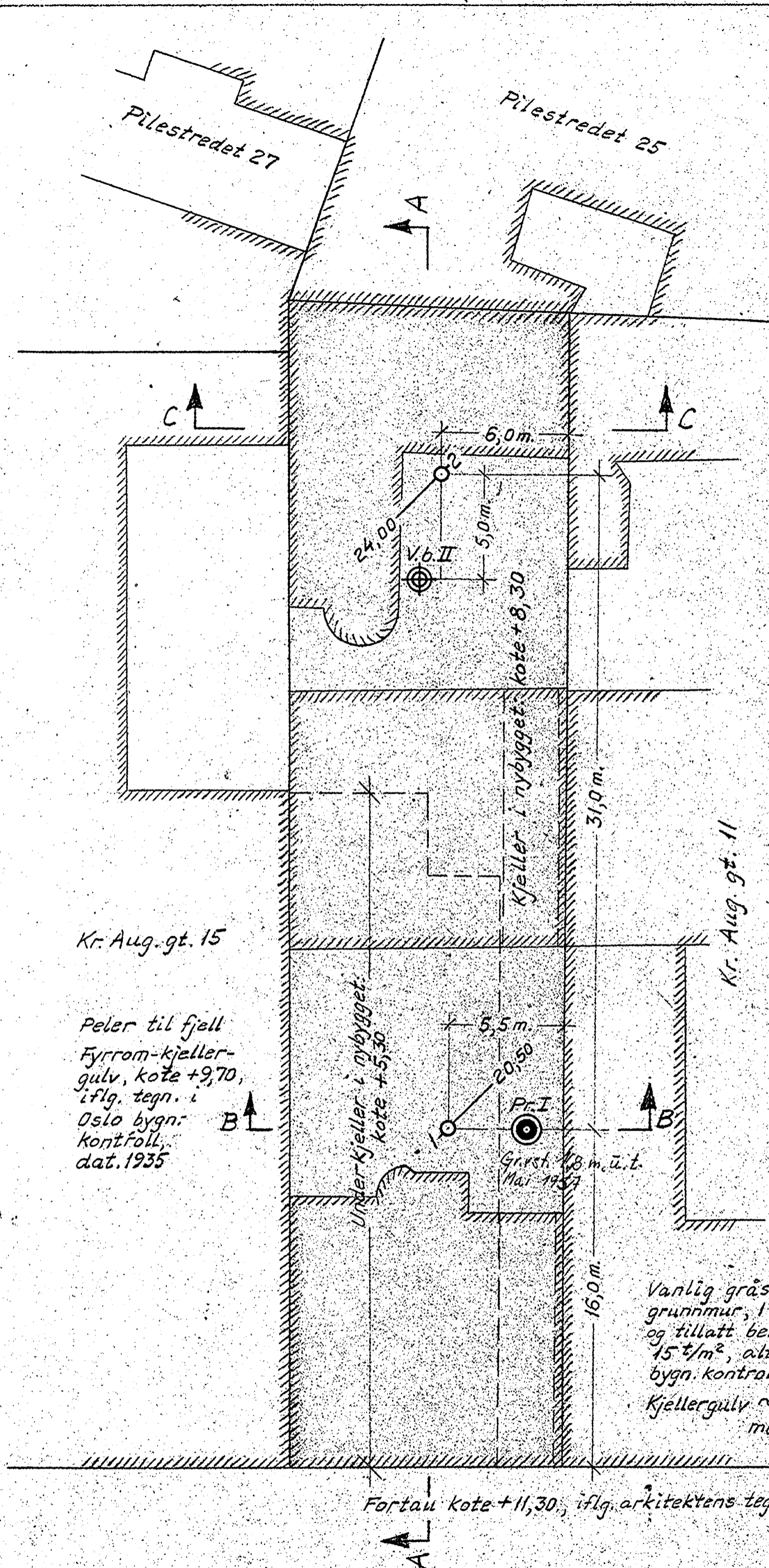
Antatt gårds plassprofil og stiplet fjellprofil, Kr. Aug.gt. 13 er etter utlevert kopi av terr.- og fjellkotekart i M.=1:200. Snitt gjennom proj. bygn. og kote fortau er etter Ark. Hj. S. Bakstads fasade mot gårds plass dat. 11-6-54. Underkjellerens utstrekning er etter Deres plan for pelefund., dat. 15-7-56. Fyrrøm-kjellergulv Kr. Aug.gt. 15 inntegnet etter tegn. i Oslo bygn.kontroll, dat. 1935, (og høyden refererer seg til datidens 0-pkt.)

KRISTIAN AUGUSTS GT. 13	MÅL	RETTE	
	1:100	KONTR.	
V/ M/ BRØDRENE JENSEN		TEGNET	29/5-57 L.S.E
		UTFORT	
INGENIØRFIRMA BJ. HAUKEID	ERSTATNING FOR:		
GRUNNUNDERSØKELSER - OPPMÅLING	TEGN. NR. 2266-2		
SANDÅKERVN. 76 III - TEL. 37 94 22			
OSLO, den 29/5-57 T. F. 39/57			OSLO



Situasjonsplan M.=1:1000

Tracet etter Oslo oppmålingsvesens kartblad NO, B1 av 1939.



Boringsplan M.=1:200

Førstørret etter Oslo oppmålingsvesens kartblader NO, B1 i M.=1:1000 av 1939 og delvis etter NO, B1^{IV} i M.=1:500 av 1944.

Kr. Aug. gt. 15

Peler til fjell
Fyrrom-kjeller-gulv, kote +9,70, iflg. tegn. i Oslo bygn. kontroll, dat. 1935

Underkjeller i nybygget kote +5,30

Kr. Aug. gt. 11

Vanlig gråstein grunnmur, 1-1,5m. bred, og tillatt belastn. i 1916: 15 t/m², alt iflg. tegn. i Oslo bygn. kontroll.
Kjeller-gulv \approx 1,5m. under fortau målt av oss.

Fortau kote +11,30, iflg. arkitektens tegn.

Kristian Augusts gate

- X = Borhull.
- X = Dybde til antatt fjell.
- Y = Kote terreng eller sjøbunn
- Z = " " antatt fjell.
- [X] = Boring dybde, ikke fjell.
- = Prevehull, 54 m.m. diam.
- = " " 40 " " " "
- = Vingebores

KRISTIAN AUGUSTS GATE 13	MÅL 1:1000	TILF. TILF. KONTR.	29/5-57 L.S.E 3/5-57 L.S.E
1/16 BRØDRENE JENSEN	1:200	TEGNET UTFØRT	7/5-57 L.S.E
INGENIØRFIRMA BJ. HAUKEID		ERSTATNING FOR:	
GRUNNUNDERSØKELSER - OPPMÅLING		TEGN. NR. 2266-1B	
SANDAKERVN. 76 III - TLF. 37 94 22		OSLO, den 24/5-57 T. J. J. 39/57 OSLO	