

OSLO KOMMUNE

Geoteknisk konsultants kontor





SKOVLBORING

Sted: Dittentkomplekset

Hull : Sk.1 Bilag : 19

Nivå : 14.02 Oppdr: R-315-59

Vannst : Date : 27-2-61

Dybde m	Prøve	Sign.	Jordart	NOB1	Dybde
1.			Fyllmasse m/enk. steiner		
2.			Tørrskorpeleire, siltig, enk. oksyd flekker		
3.			Leire, siltig, enk. oksyd flekker, enk. gruskorn og steiner.		
3.7			-----		
5					5
10					10
15					15
20					20