

S.O. $\frac{D}{4}$

Tilhører Undergrunds-kartverket
Må ikke fjeres

OSLO HAVNEVESEN

KAI ANLEGG PLAN 1899

(KA. 1899)

Qual. ES

F. SOENNECKEN

SO.B2,

SO B 2 II

S.O. $\frac{D}{4}$

ON

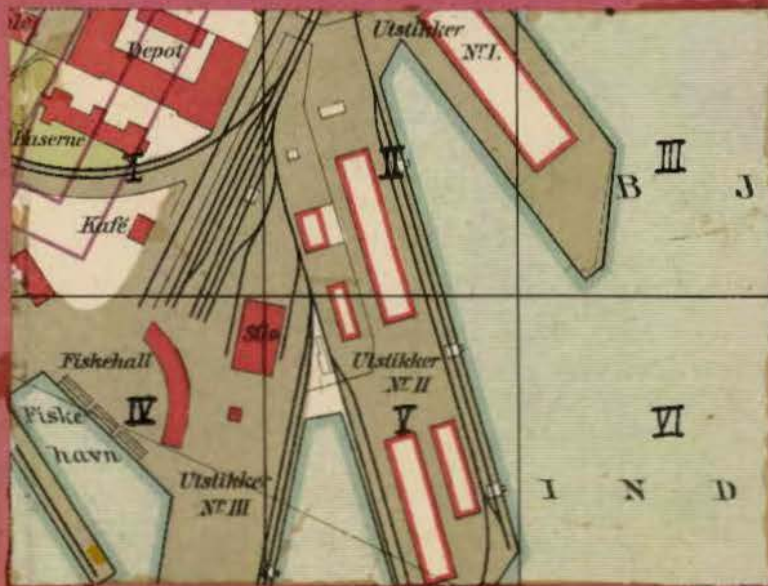
ON

Register:

1. Björviken, Indre havn.
- (2. —" —, Ytre havn.) utgear!
3. Depot.
4. Fiskehavn.
5. Fastningspladsen.
6. Gymnastiklokale.
7. Kaserne.
8. Utstikker nr. I.
9. —" — " II.
10. —" — " III.
11. Vippetangen med Fiskehal, Kafé, Silo, etc.

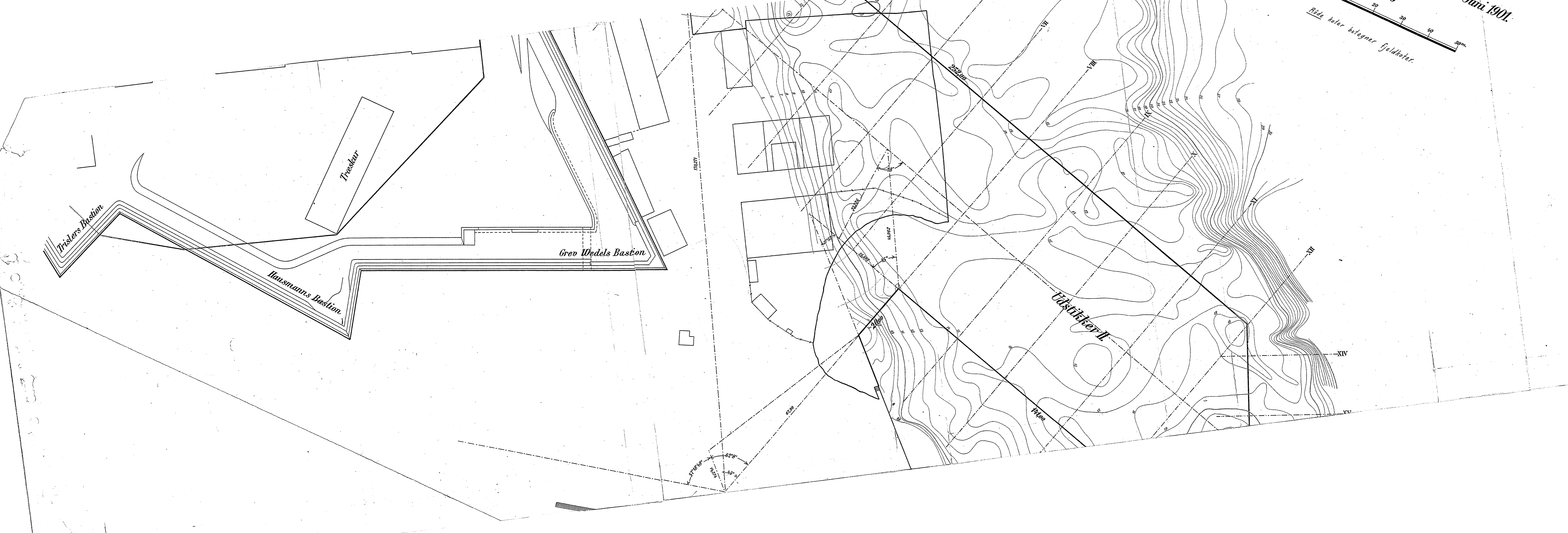
Se Havnevesenets mappe
arkivet på SV A

S. O. $\frac{D}{4}$



Juni 1901.

Røde noter betegner feldnoter.



(S.O. $\frac{2}{4}$ I, V)

SoBl I-II

Utstikker nr. II.

Plan av 27 juni 1901.

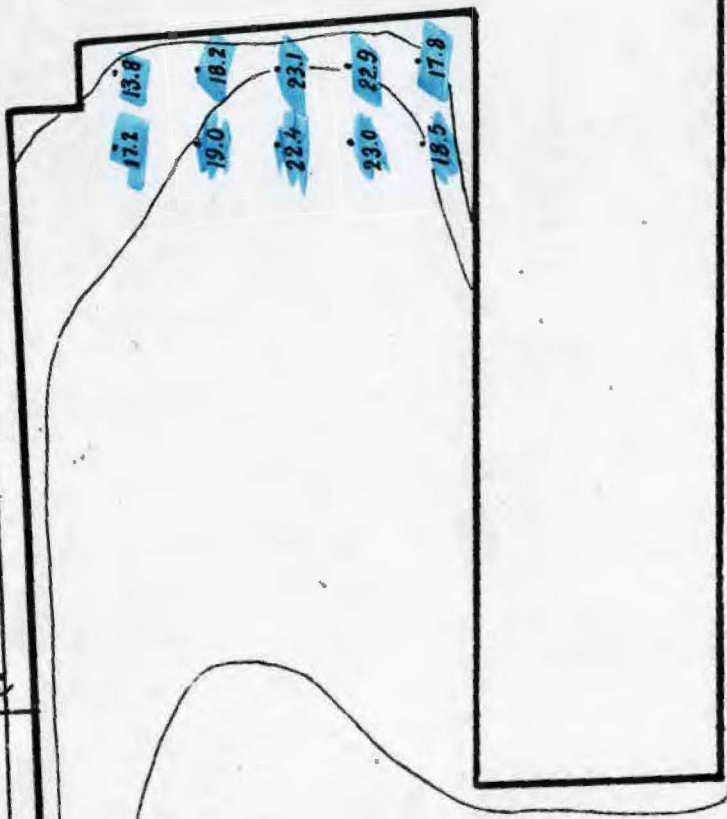
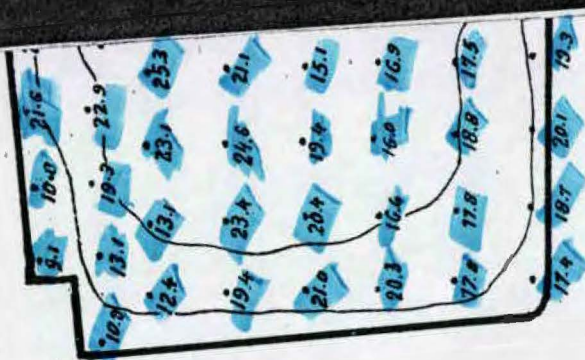
OSLO HAUGNEVESEN . SO B2 .
PLAN 6. 1899



Vogt

Kloak

Revierbryggen



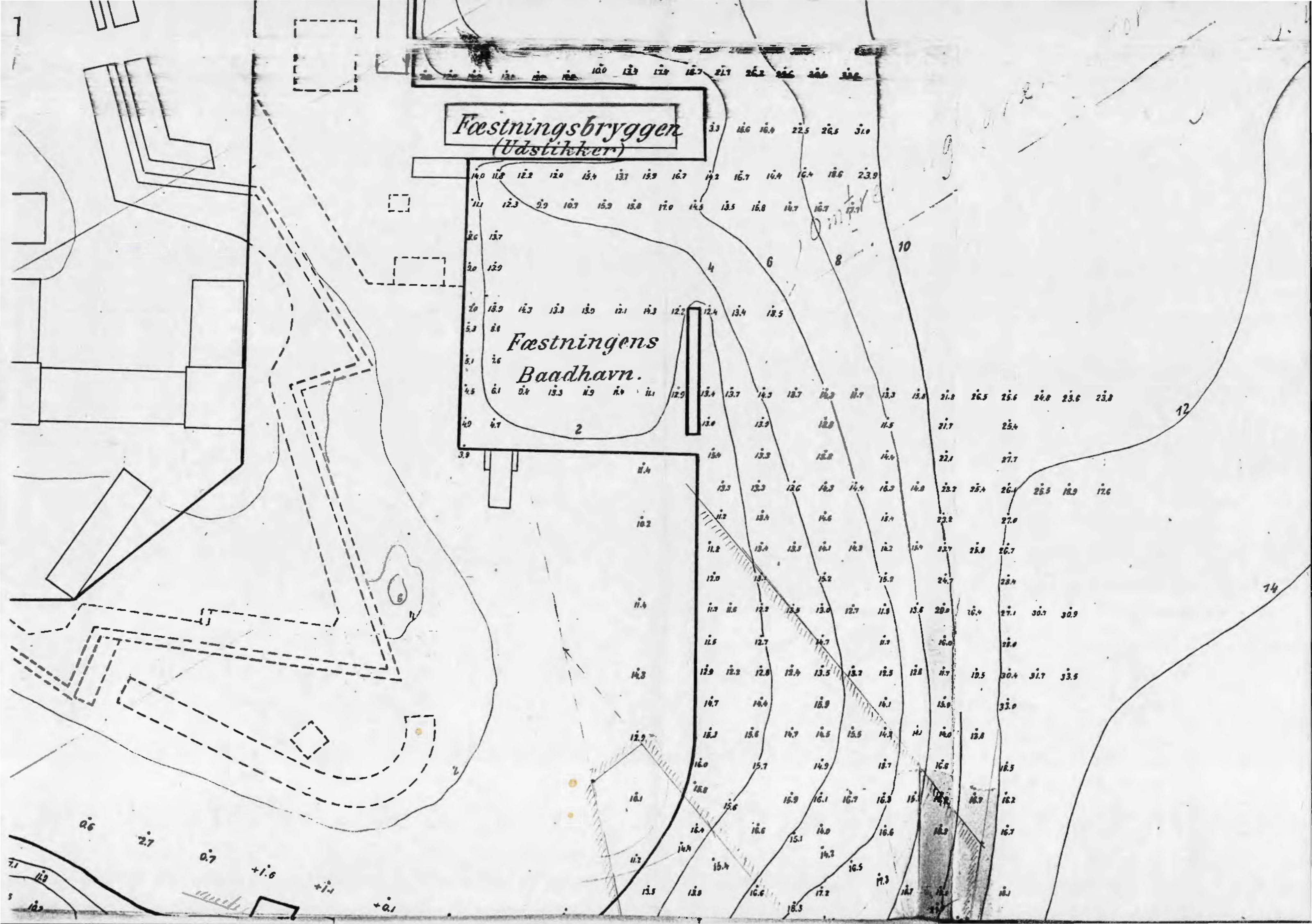
23.4

26.6

21.4

21.0

8



Fæstningsbryggen
(Udsikker)

Fæstningens
Baadhavn.

100 133 179 187 217 262 286 306 326

3.3 16.6 16.8 22.5 26.5 31.0

14.0 11.8 12.2 12.0 15.4 13.7 15.9 16.7 14.2 16.7 14.4 16.4 18.6 23.9

11.1 12.3 9.9 10.7 15.9 15.8 17.0 14.5 13.5 15.8 18.7 16.7 17.7

2.6 13.7

3.0 12.9

2.0 13.9 14.7 13.3 15.9 12.1 14.3 12.2 12.4 13.4 18.5

5.3 8.8

5.1 7.6

4.5 6.1 5.4 13.3 15.9 11.4 11.1 12.9 13.4 13.7 14.3 18.7 16.9 11.7 13.3 15.8 21.8 26.5 25.6 24.8 23.6 23.8

4.0 4.7

3.9

11.4

13.0 13.9 12.8 11.5 21.7 25.4

13.3 13.3 12.6 14.3 14.4 16.3 16.8 22.7 25.4 26.1 25.5 18.9 17.6

10.2

11.2 13.4 14.6 15.4 22.2 27.0

11.8 13.4 13.3 14.1 14.9 14.2 15.9 22.7 25.8 26.7

11.4

12.0 13.1 15.2 15.9 24.7 28.4

11.7 11.6 12.7 13.5 13.0 12.7 11.9 13.6 20.8 16.4 27.1 30.7 30.9

12.5 12.7 14.7 11.7 16.0 25.0

14.3

13.9 12.3 12.8 13.4 13.5 13.7 12.5 12.8 11.7 19.5 30.4 31.7 33.5

14.7 14.4 15.9 16.1 15.9 33.0

12.9

15.3 15.6 14.7 14.5 15.5 14.3 14.1 14.0 13.8

14.0 15.7 14.9 18.7 16.8 18.5

10.1

15.8 15.6 15.9 16.1 16.7 16.3 15.1 14.9 16.2 16.7

14.4 14.8 15.4 16.6 15.1 14.0 14.3 16.5 11.3 14.7 14.4 16.2

13.5 12.8 16.6 17.2 18.5 16.7 16.1

0.6 2.7 0.7 +1.6 +1.1 +0.1

much

12

14

1072

101

7

So B1 I-II

(S.O. $\frac{D}{4}$)
(S.O. $\frac{D}{3}$)

Björviken.

Havnevesenets boringer.

B 7 III

Vippetangen.

Planer om nye kaianlæg av 1899.

SOB2^{II-III}

(S.O. $\frac{D}{4}$)
(S.O. $\frac{C}{4}$)

For de bygninger hvor bemærnelsen "anmeldt" ikke er anført, er grunden kontrolleret av Kri.s Bygningsvæsenes tilsynsmænd.

Ti-aaret 1900 - 1910

Vibbetangen (fiskehal) S D. 257 - 1904, "anmeldt" fast grusbund
-- (avholdecafe) " 223 - 1907, fjeldgrund

20 Tons
Kran

Fæstningsbyggens Udstikker

Gyldenløves Basin

Depotbygning

B 7

M. 1:500

Bevilget
Udsk.



B. 7 I

SoB2 I-II (S.O. $\frac{D}{4}$)

Utstikker nr. II.

(Nordre del)

Plan av 27. juni 1901.