

Tilhører Undergrunnskartverket

Ikke fjernes

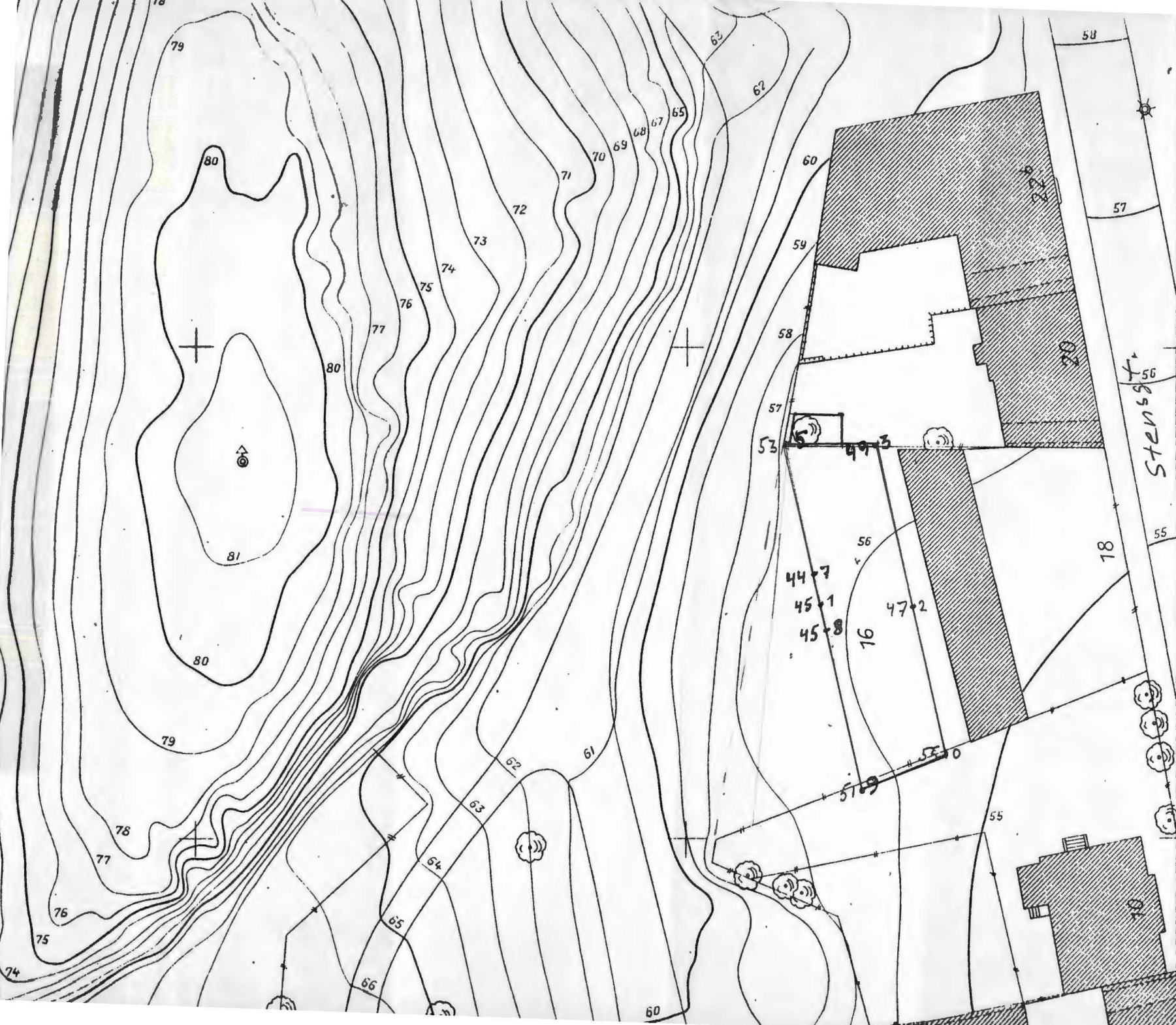
HAUKELID

TEGN. NR. 261

STENSGATEN 16.

NO:A4"

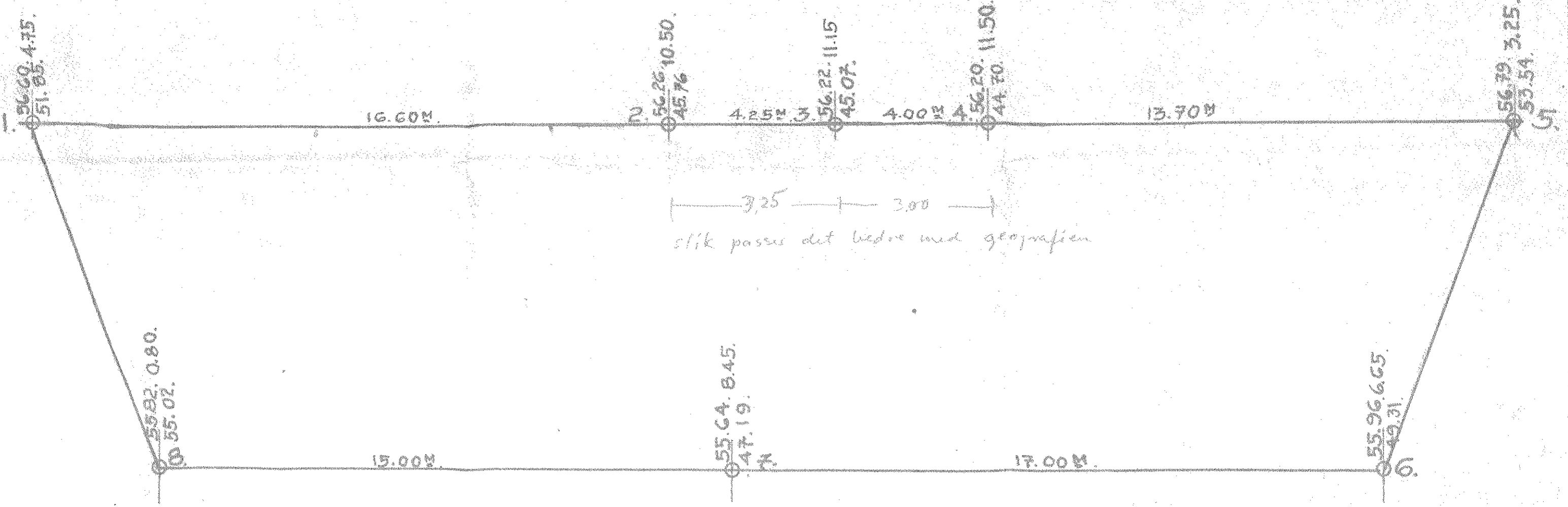




Kart. Oslo  
Oppmål. v. 1932

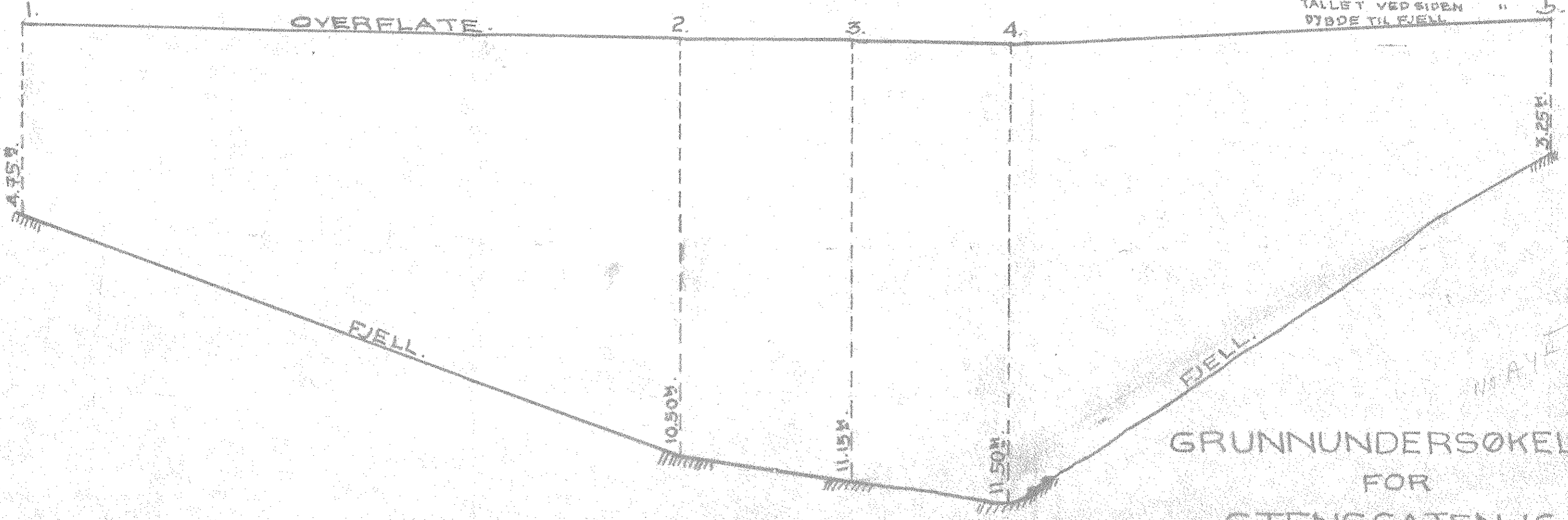
Hankelid.  
261

anno 84



PLAN.

VED BORMULLENE ER TALLET OVER STREKEN KOTE TERN  
 " " UNDER " " FJELL.  
 TALLET VED SIDEN  
 DYBDE TIL FJELL.



PROFIL  
 1:100.

Nr. 261

GRUNNUNDERSØKELSE  
 FOR  
 STENSGATEN 16.

M. 1:100. JAN. 1938.  
 M.N.F.