

*

NO: E 2^{I·II}

~~akke overf.~~ 01288
nov 88

651

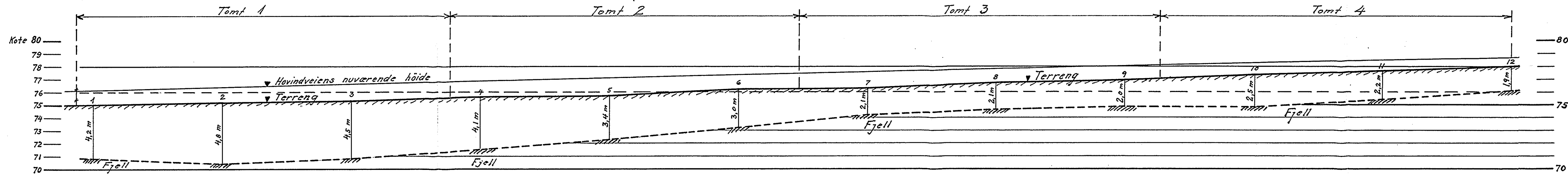
del av Lille Tøyen

?

Åkebergveien 23


Se 570

Grunnundersøkelser på tomt av „Fredensborg“ ved Lille Tøien
Profil gjennom boringerne nr. 1-12
Höide- og lengdemålestok = 1:200




Oslo, mars 1928
Ingeniör Oscar Large

Grubboringskart for tomt av "Fredensborg" ved Lille Töien
M. 1:200



Forklaring
 4,8 dybde i meter fra terrenng til fjell
 70,4 fjellets kotehöjde referert til byens höjdetastmarker
 ———— terrenngkoter 1 m. akvidist.
 - - - - - supponerte fjellkoter 1 m. akv.



120
 5
 Bf. 651

x kote 76,12


↳ Kantsten i fortauget

x ca. kote 78,0

↳ Midllinje for reguleret gate

↳ Flytning av isbrestrøme langsgang av murhus syd for Torvet

Lille Töiens Specialforr.



Byggelinjen flyttet 5 m ut
 midt res. nei falsk grunn
 J 1988

Oslo, mars 1928
 Svanberg

1.9