

NO,FG:3-4

Knoph & Kjølseth.

G. 1042

Økernkryssets foretningsbygg a/s.

(Lørenvn. Ulvenvn. Økernvn. Cfr. GKs rapport 440)

1964

~~NO: F3, F4, G3, G4~~

overf. NO F3 I. Des 87/Ano

← NO G3 IV mai 90

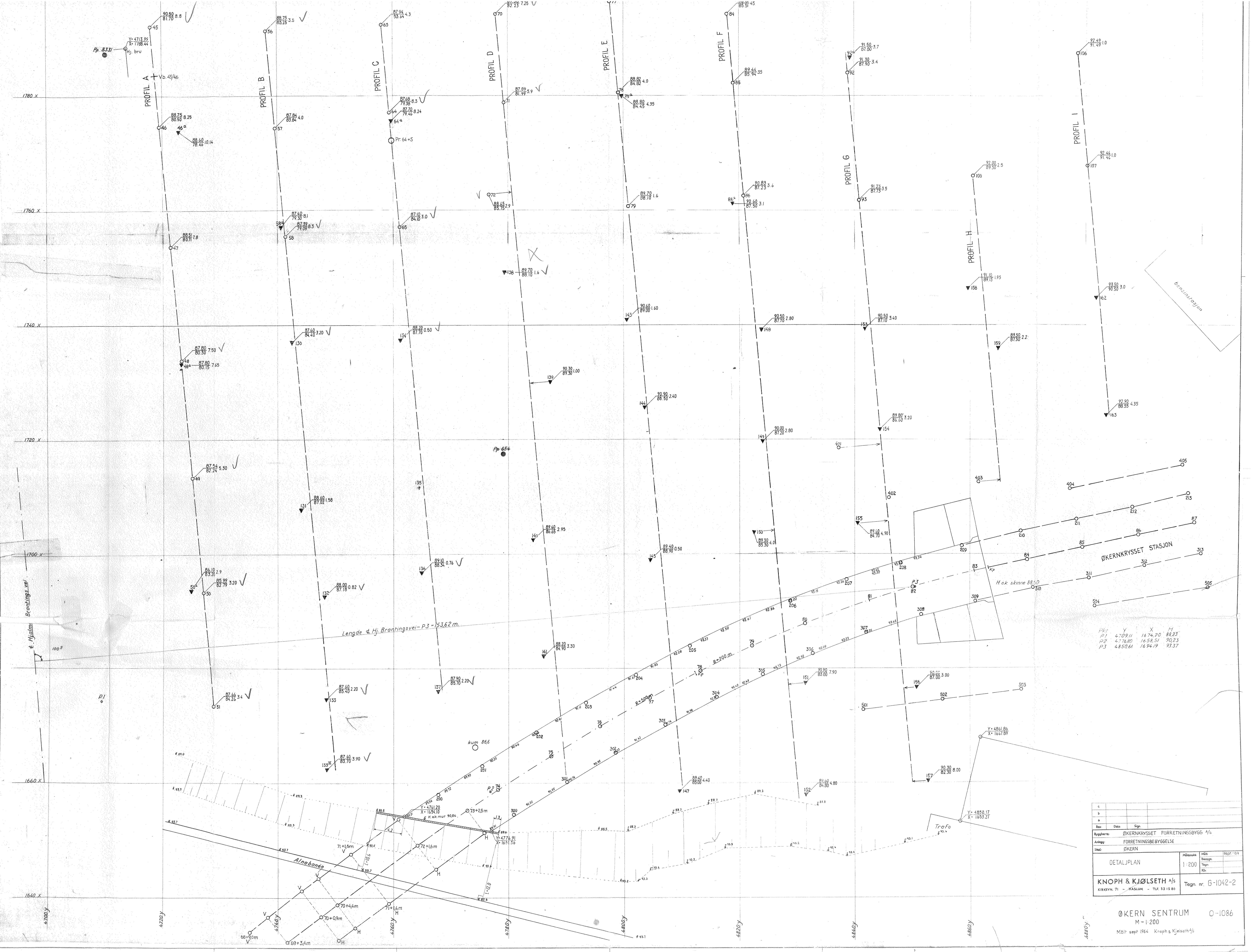


## OVERSIKT OVER RESULTATER VED ØKERNKRYSSSET STASJON

<u>Pel nr.</u>	<u>Terrenghøyde</u>	<u>Boret dybde</u>	<u>Antatt fjellkote</u>
89	88,00	2,10	85,90
90	88,09	2,10	85,99
91	88,06	3,20	84,86
92	90,49	6,90	83,59
93	91,00		
215	88,20	2,00	86,20
216	88,17	1,90	86,27
217	88,29	2,20	86,09
218	90,76	6,90	83,86
219	91,06	7,00	84,06
315	88,01	2,40	85,61
316	87,97	3,00	84,97
317	88,07	4,10	83,97
318	90,25		
319	90,51	7,40	83,11
406	90,26	4,40	85,86
407	91,16	2,60	88,56
408	90,75	4,60	86,15
409	91,59	2,50	89,09
410	91,33	8,00	83,33
506	90,16	5,70	84,46
507	89,70	5,60	84,10
508	90,58	8,50	82,08

R- 254





Pl.	Y	X	H
P1	470911	167420	8823
P2	476880	165851	9023
P3	485064	169419	9337

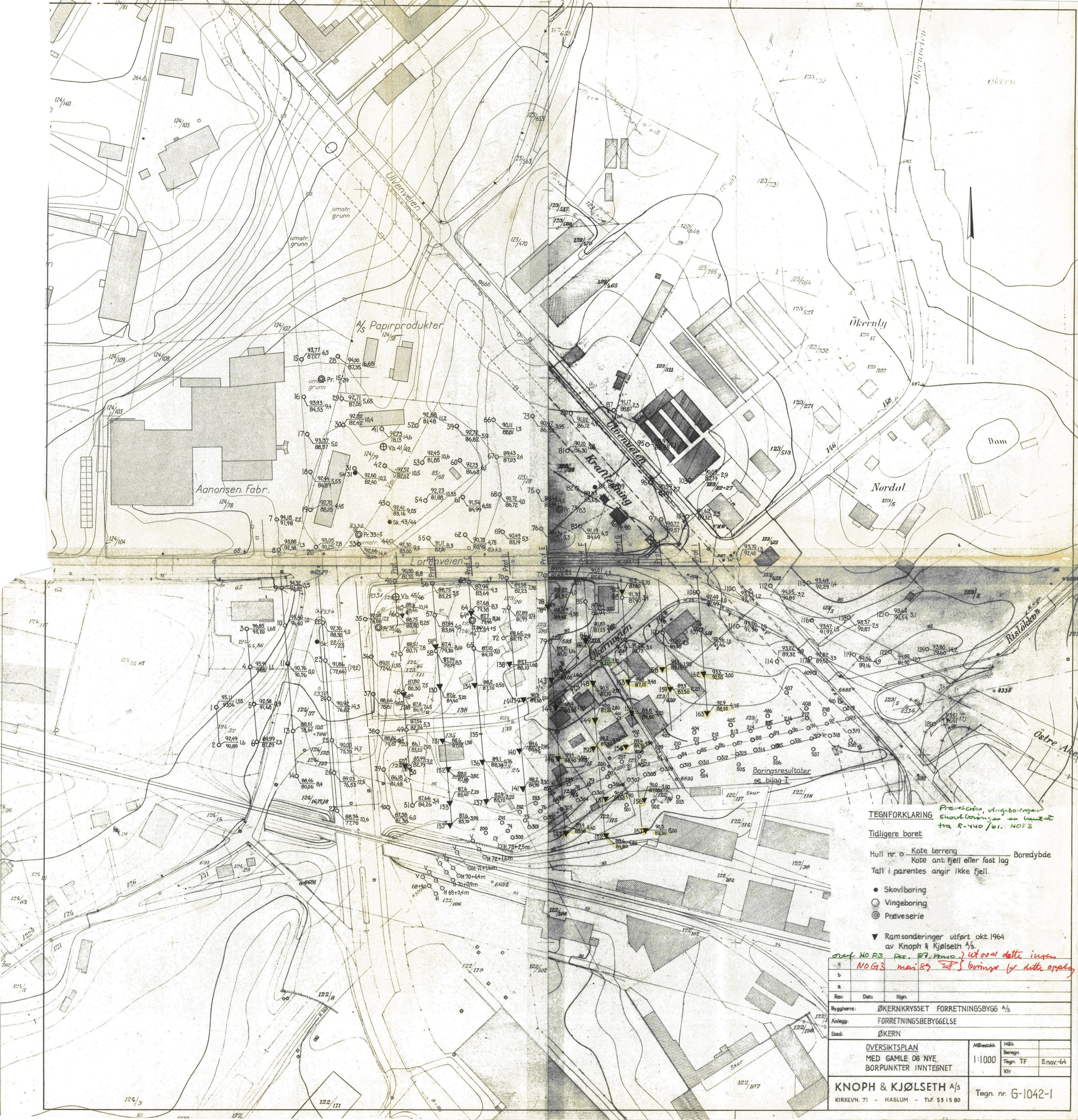
Rev	Dato	Sign.

Byggherre: ØKERNKRYSET FORRETNINGSBYGG A/S	
Anlegg: FORRETNINGSBEYGGELSE	
Stad: ØKERN	
DETALJPLAN	Målestokk: 1:200
KNOPH & KJØLSETH A/S	Tegn. nr. G-1042-2
KIRKEVEI 71 - MÅSUM - TLF. 33 15 80	

ØKERN SENTRUM O-1086  
M-1:200  
Målt sepr 1964 Knoph & Kjølseth A/S





**TEGNFORKLARING** *Prøveserie, vingeboringer, skulboringer og koteant. tr. R-440/61. NOF3*

Tidligere boret:

Hull nr. ○ Kote terreng  
 ○ Kote ant. fjell eller fast lag Boreddybde  
 Tall i parentes angir ikke fjell.

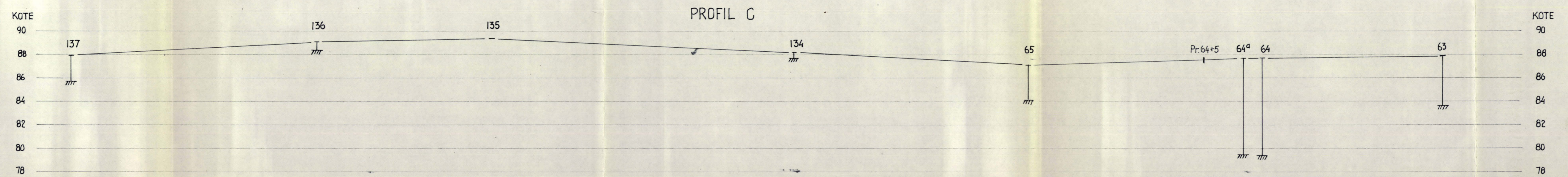
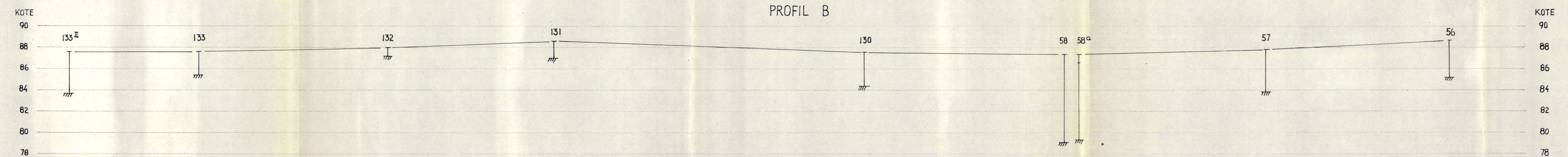
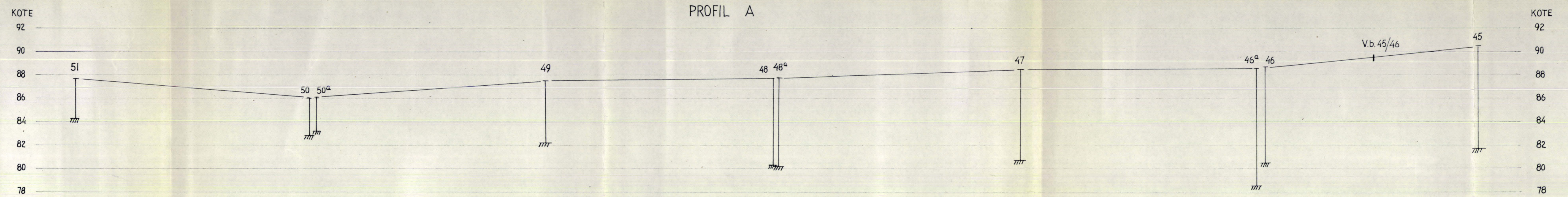
- Skulvboringer
- Vingeboringer
- ⊙ Prøveserie

▼ Ramsonderinger utført okt. 1964 av Knoph & Kjølseth A/S

*Def. NO F3 tr. 27.11.60 ut over dette inngår NO G3 mai 69 25 boringer for dette opply.*

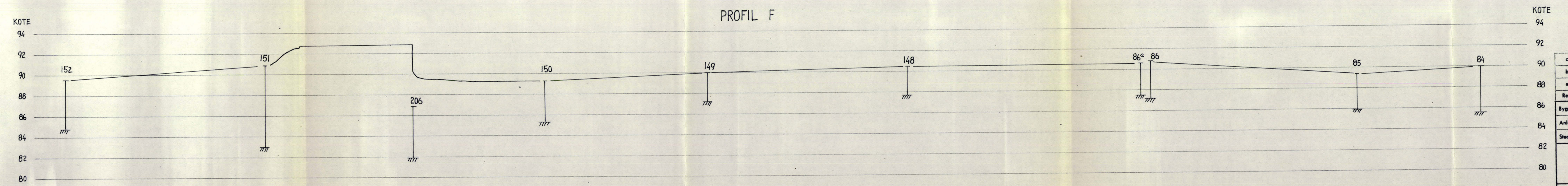
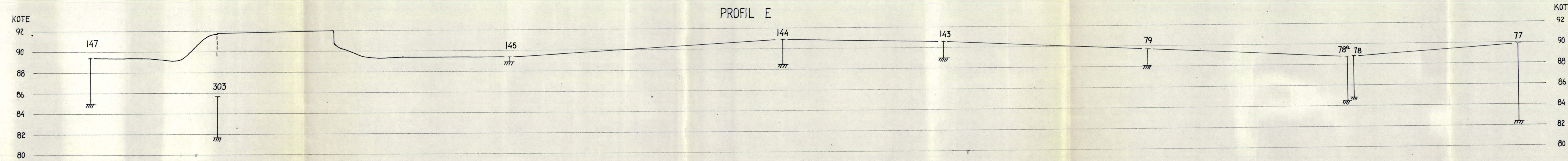
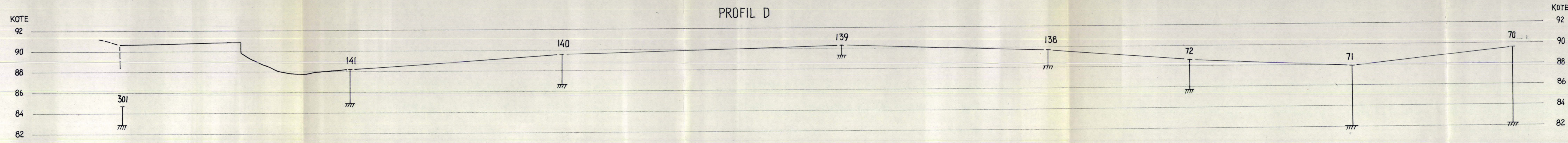
Rev.	Dato	Sign.
Byggherre: ØKERNKRYSET FORRETNINGSBYGG A/S		
Anlegg: FORRETNINGSBEBYGGELSE		
Sted: ØKERN		
Øversiktsplan	Målestokk: 1:1000	Målt Berregn. Tegn. TF 5.nov.64
Med gamle og nye borpunkter inntegnet		Kfr:
<b>KNOPH &amp; KJØLSETH A/S</b> KIRKEVEI 71 - HASLUM - TEL. 53 15 80		Tegn. nr. G-1042-1






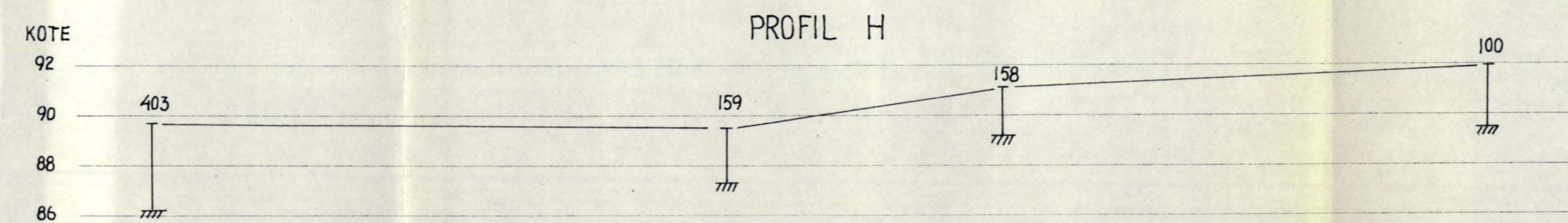
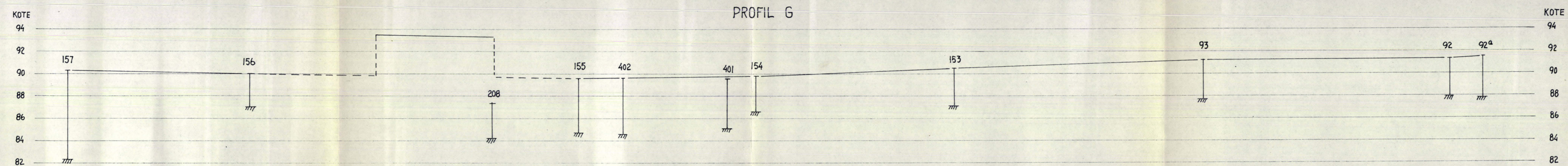
c			
b			
a			
Rev.	Dato	Sign.	
Byggherre: ØKERNKRYSET FORRETNINGSBYGG A/s			
Anlegg:			
Sted: ØKERN			
GRUNNUNDERSØKELSE PROFIL A, B OG C. TIDLIGERE OG NYE BORINGER			Målestokk 1:200
Målt Beregnet Tegn. TF Kfr.			nov.-64
KNOPH & KJØLSETH A/s KIRKEVN. 71 - HASLUM - TLF. 53 15 80			Tegn. nr. G-1042-3





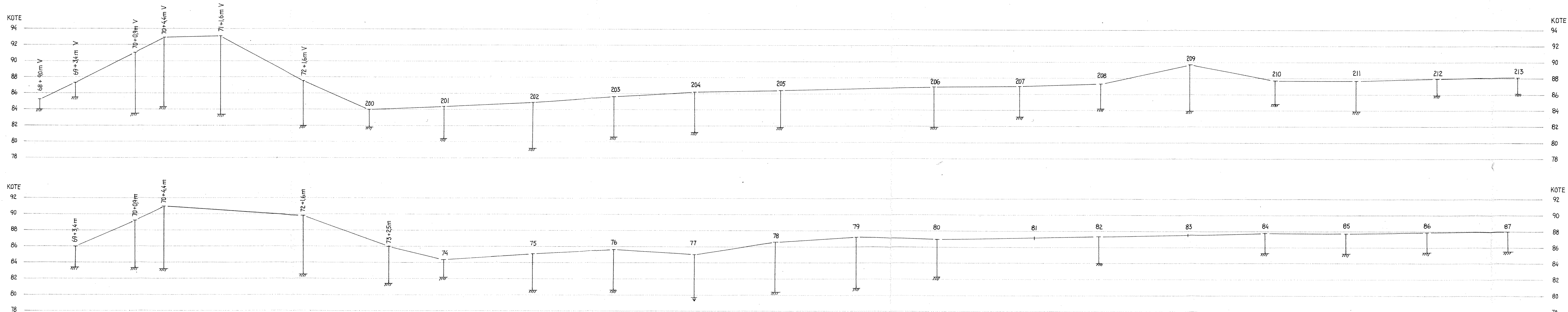
c			
b			
a			
Rev.	Dato	Sign.	
Byggherre: ØKERNKRYSET FORRETNINGSBYGG A/S			
Anlegg:			
Sted: ØKERN			
GRUNNUNDERSØKELSE			Målestokk
PROFIL D, E OG F			Målt
TIDLIGERE OG NYE BØRINGER			Beregn.
			Tegn. TF
			Kfr.
KNOPTH & KJØLSETH A/S			Tegn. nr. G-1042-4
KIRKEVN. 71 - HASLUM - TLF. 53 15 80			





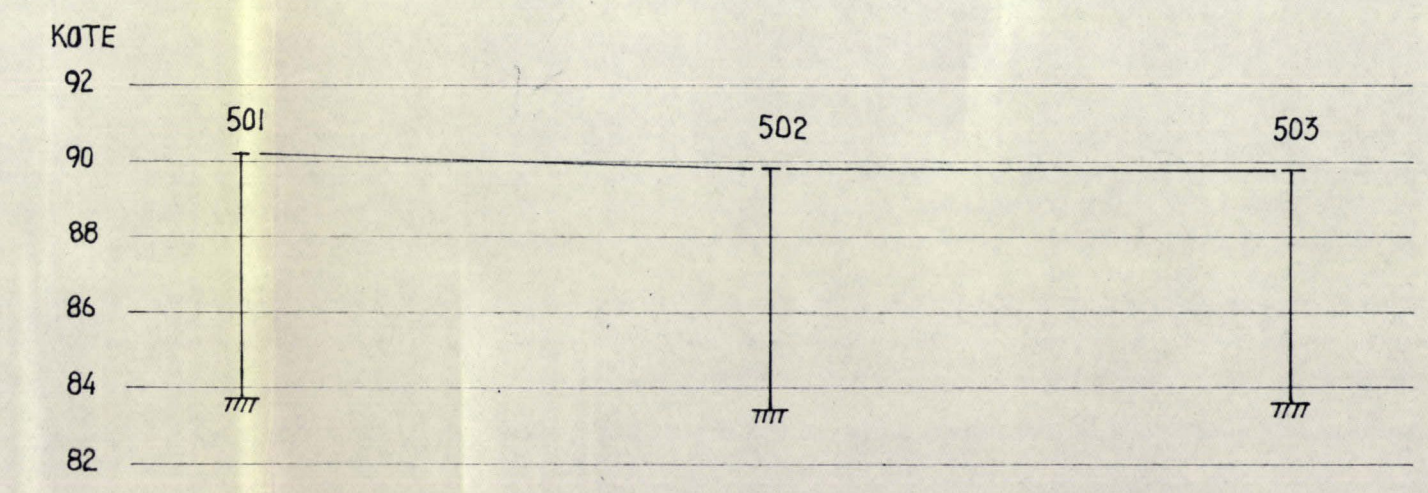
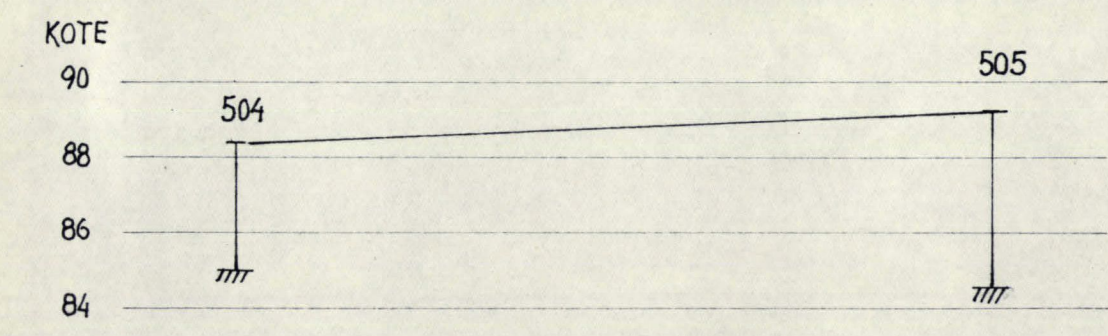
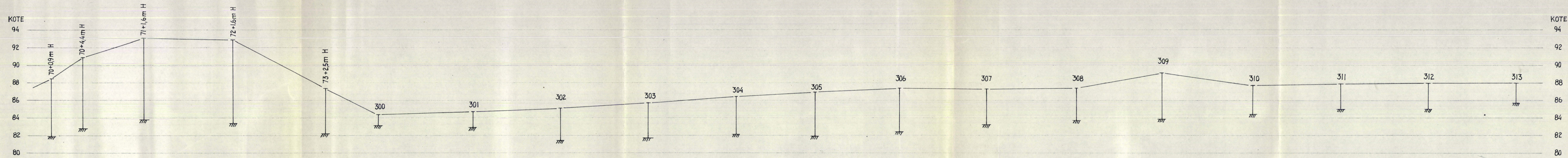
c			
b			
a			
Rev.	Dato	Sign.	
Byggherre: ØKERNKRYSET FORRETNINGSBYGG A/s			
Anlegg:			
Sted: ØKERN			
GRUNNUNDERSØKELSE PROFIL G, H OG I. TIDLIGERE OG NYE BØRINGER			Målestokk 1:200
KNOPH & KJØLSETH A/s KIRKEVN. 71 - HASLUM - TLF. 53 15 80			Ansatt Beregnet Tegn. TF Kir. nov. - 64
			Tegn. nr. G-1042-5





c			
b			
a			
Rev.	Dato	Sign.	
Byggherre: ØKERNKRYSET FORRETNINGSBYGG A/S			
Anlegg: ØKERN			
Sted: ØKERN			
GRUNNUNDERSØKELSE		Målestokk	Mål
GRORUBANEN VED ØKERNKRYSET		1:200	Beregnet
TIDLIGERE BORINGER		Tegn. TF	nov.-64
KNOPH & KJØLSETH A/S		Tegn. nr. G-1042-6	
KIRKEVN. 71 - HASLUM - TLF. 53 15 80			





c			
b			
a			
Rev.	Dato	Sign.	
Byggherre: ØKERNKRYSET FORRETNINGSBYGG A/S			
Anlegg: ØKERN			
Sted: ØKERN			
GRUNNUNDERSØKELSE GRORUBANEN VED ØKERNKRYSET TIDLIGERE BØRINGER			Målestokk 1:200 Målt Beregn. Tegn. TF Klr. nov. 64
KNOPH & KJØLSETH A/S KIRKEVN. 71 - HASLUM - TLF. 53 15 80			Tegn. nr. G-1042-7