

Geoteam

30412

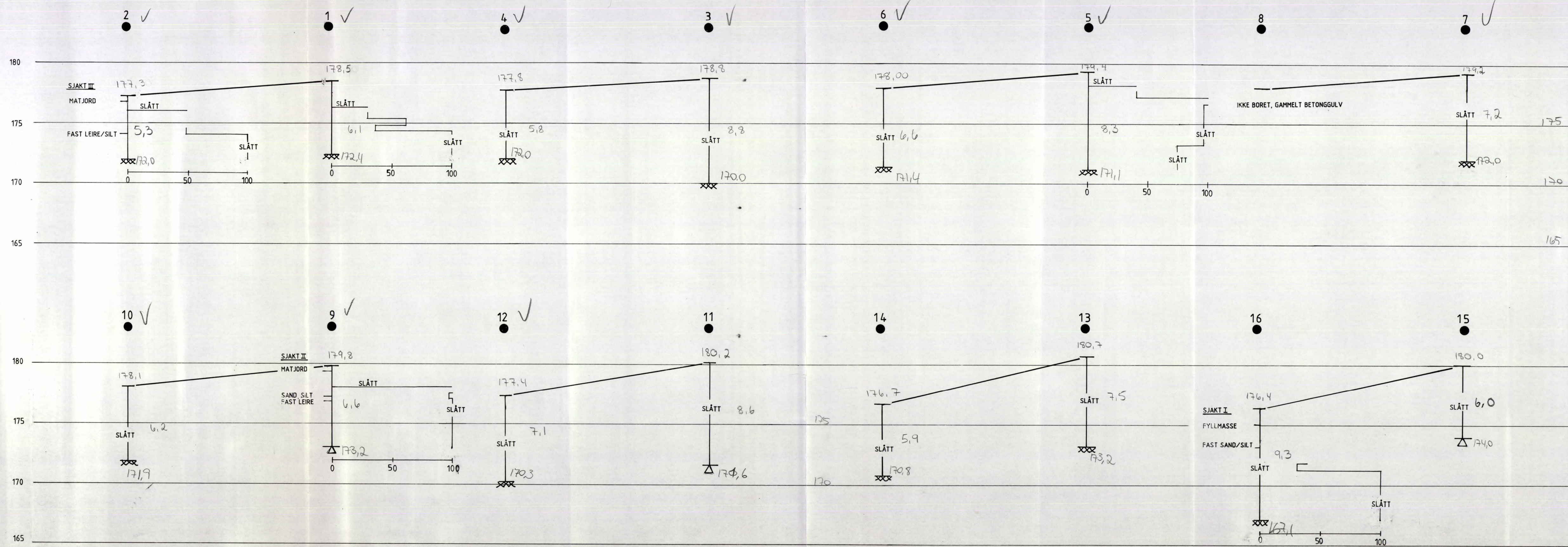
Kjelsåsve. 54

NO: F7E. F8III

overstøt
Jan. 93/EMH



BLOKK A

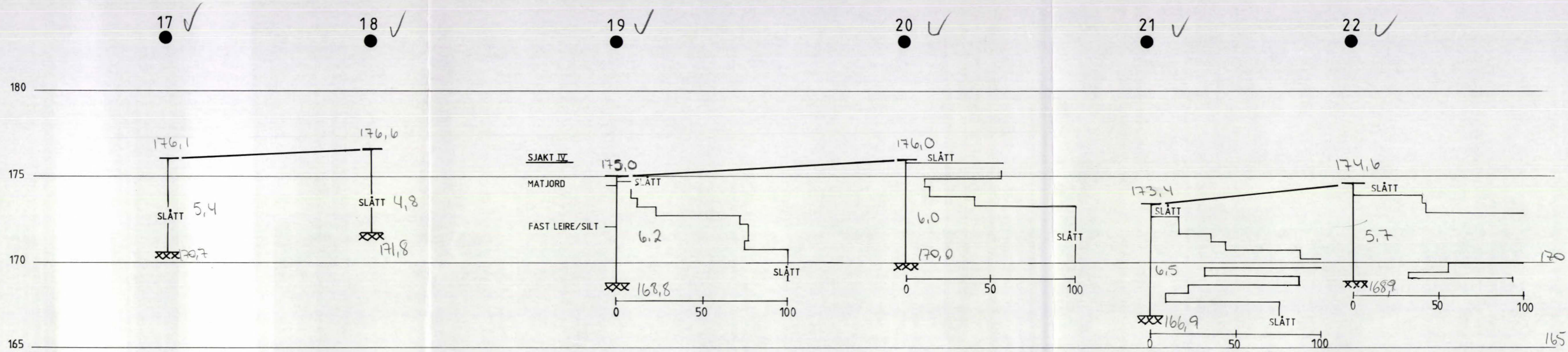


TEGNFORKLARING:

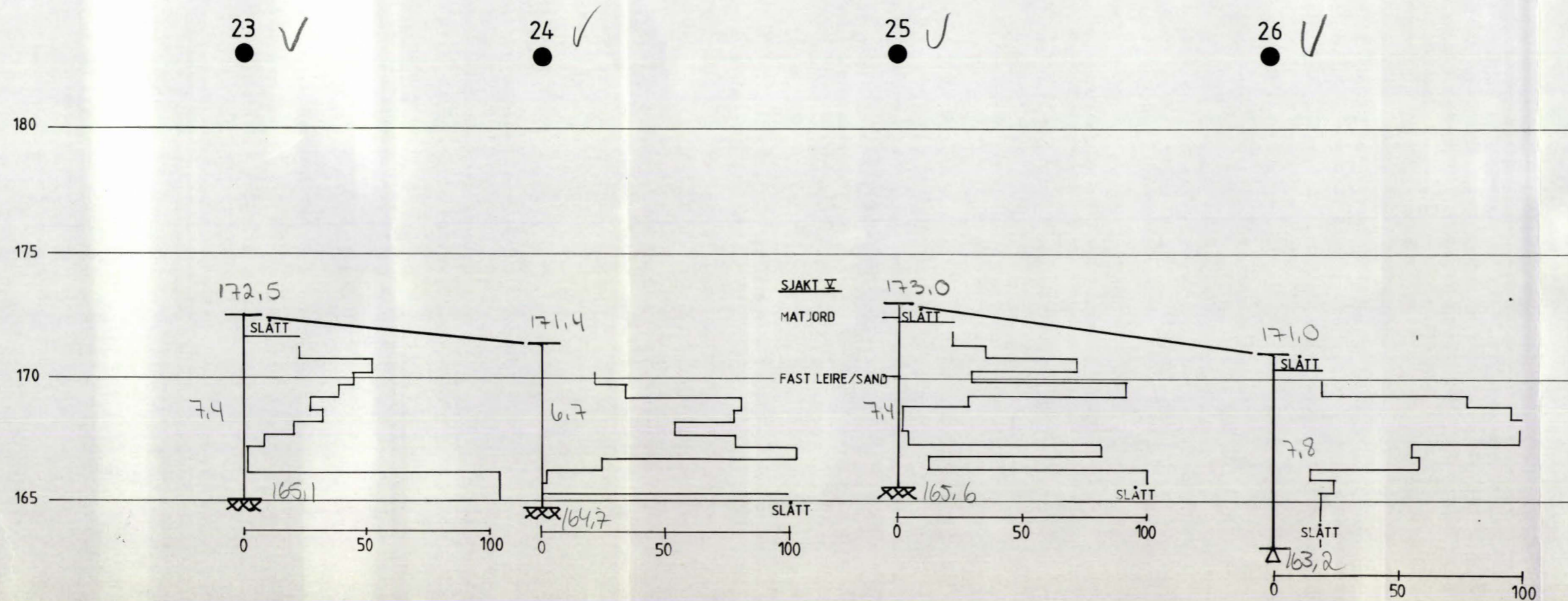
- Antatt fjell
- Antatt sian
- Antall omd. pr. 0.5m synk

c		
b		
a		
Rev	Dato	Sign
Oppdragsgiver	A/F ENTREPENØRBYGG - RAGNAR EVENSEN	
Anlegg	BOLIGBYGG	
Sted	KJELSÅSVEIEN 54	
GRUNNBORINGSPROFILER BLOKK A	Målestokk	Målt
	1 : 200	Beregn
		Tegn PEG
		Kfr
Tegn nr. 30412 - 2		9-01-86


BLOKK B



BLOKK C



TEGNFORKLARING:



c		
b		
a		
Rev.	Dato	Sign.
Oppdragsgiver: A/F ENTREPENØRBYGG- RAGNAR EVENSEN		
Anlegg: BOLIGBYGG		
Sted: KJELSÅSVEIEN 54		
GRUNNBORINGSPROFILER BLOKK B OG C		Målestokk
		Målt.
1: 200		Beregn.
		Tegn. PEG
Tegn. nr. 30412 - 3		Kfr.

A/s GEOTEAM
GEODESİ GEOFYSİK GEOTEKNİK İNCEERİNGİCİLÖĐİ

F8 III
F7 IV

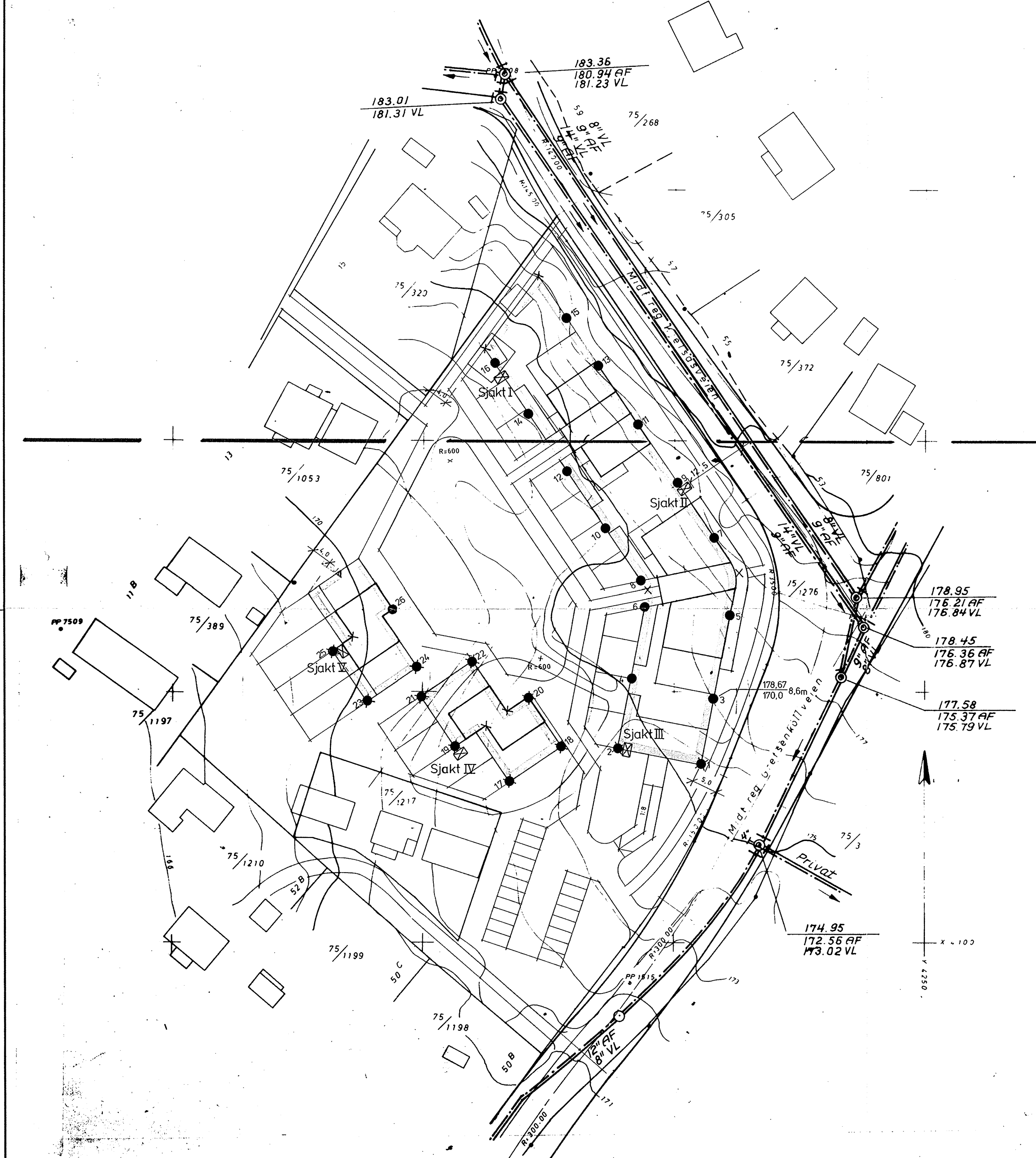
Tilhører Undergrunnsnettverket
Må ikke fjernes

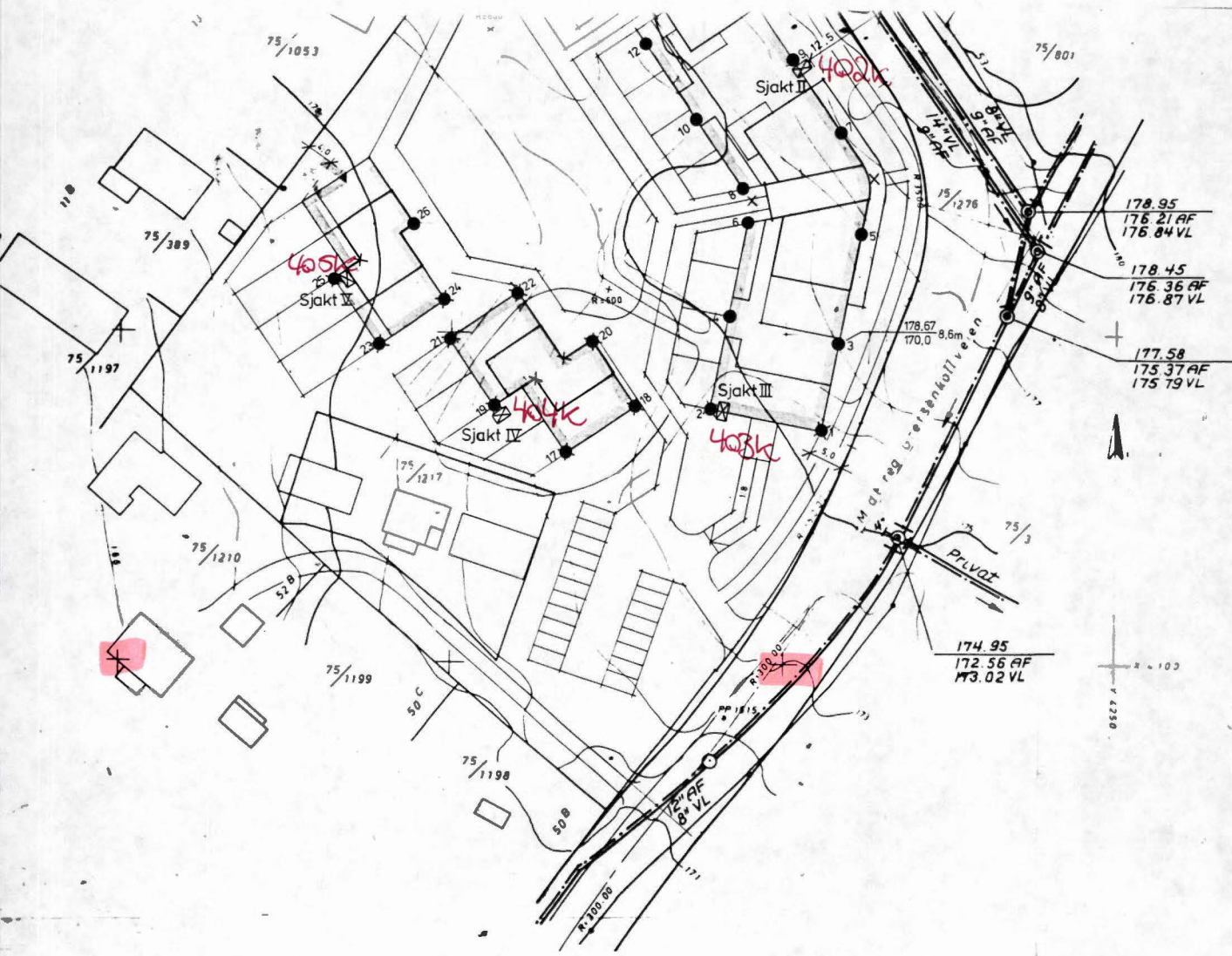
TEGNFORKLARING:

- DREIBORING
- ⊠ PRÖVEGRAVING
- × PUNKTER UTSATT I MÅRKEN AV RAGNAR EVENSEN A/S

KARTGRUNNLAG: ENTREPRENØRBYGGs SITUASJONSPLAN 04.11.85

c			
b			
a			
Rev.	Dato	Sign.	
Oppdragsgiver: A / F ENTREPRENØRBYGG - RAGNAR EVENSEN			
Anlegg: BOLIGBYGG			
Sted: KJELSÅSVEIEN 54			
SITUASJONSPLAN		Målestokk 1:500	Målt. Bereg. Tegn. J. A. 19.11.85 Kfr.
A/s GEOTEAM		Tegn. nr. 30412 - 1	





TEGNFO

- DREIE
- ⊠ PROV.
- × PUNKT
- AV R.

KARTGRUNN

a	
b	
c	
Rev	Dato

Cartographic