

N.G.I.

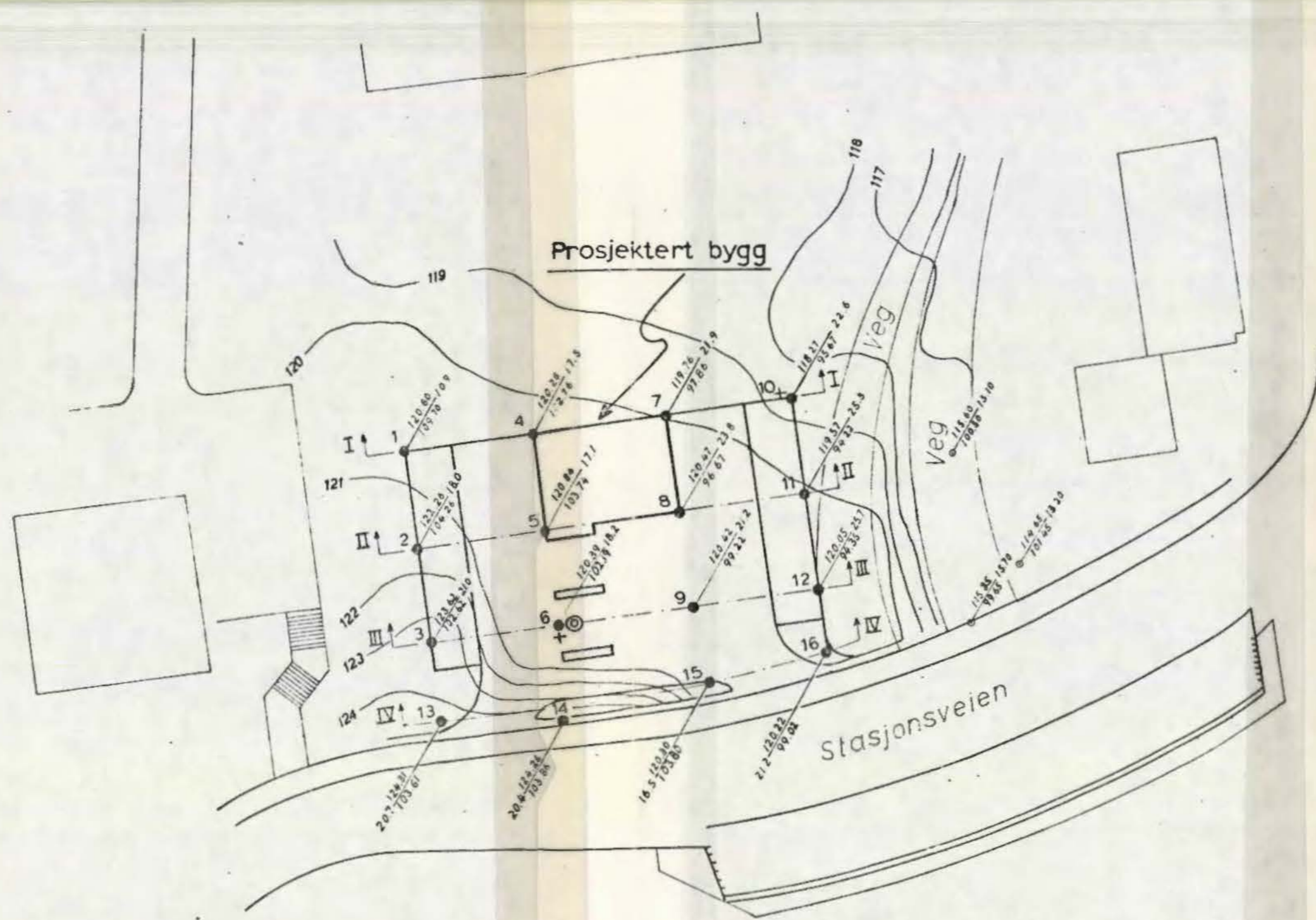
66017

Bensinstasjon

Vestre Holmen

 NV: D7

NV



Tegnforklaring:

- dreiesonering
- + vingeboring
- ⊙ prøvetagning
- terrengkote
- fjellkote
- dybde
- tidligere boring

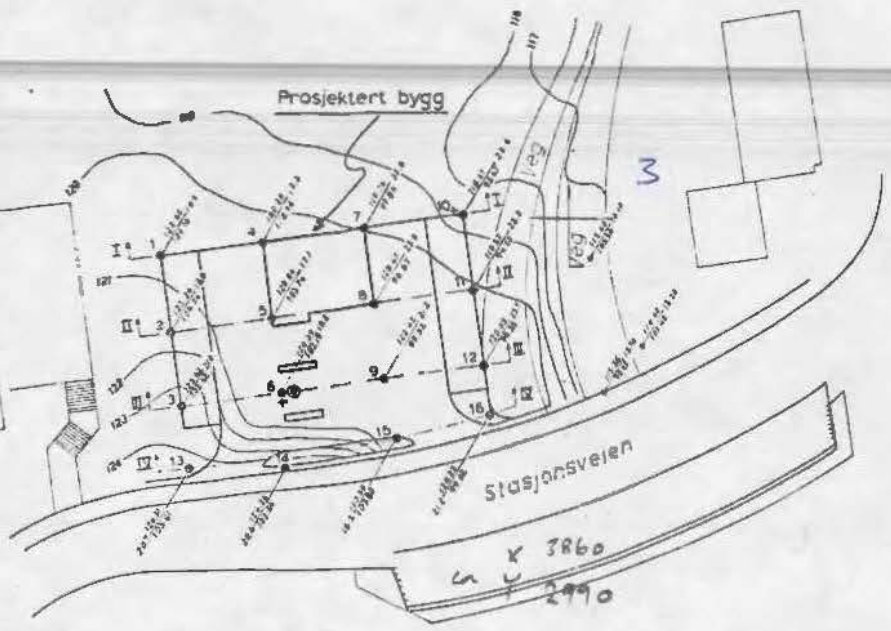
BENSINSTASJON, HOLMEN
 Oversiktskart
 M=1:500

NW



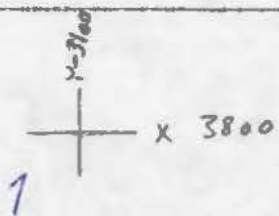
x 3900

Prosjektert bygg



Stasjonsveien

x 3860
x 2990



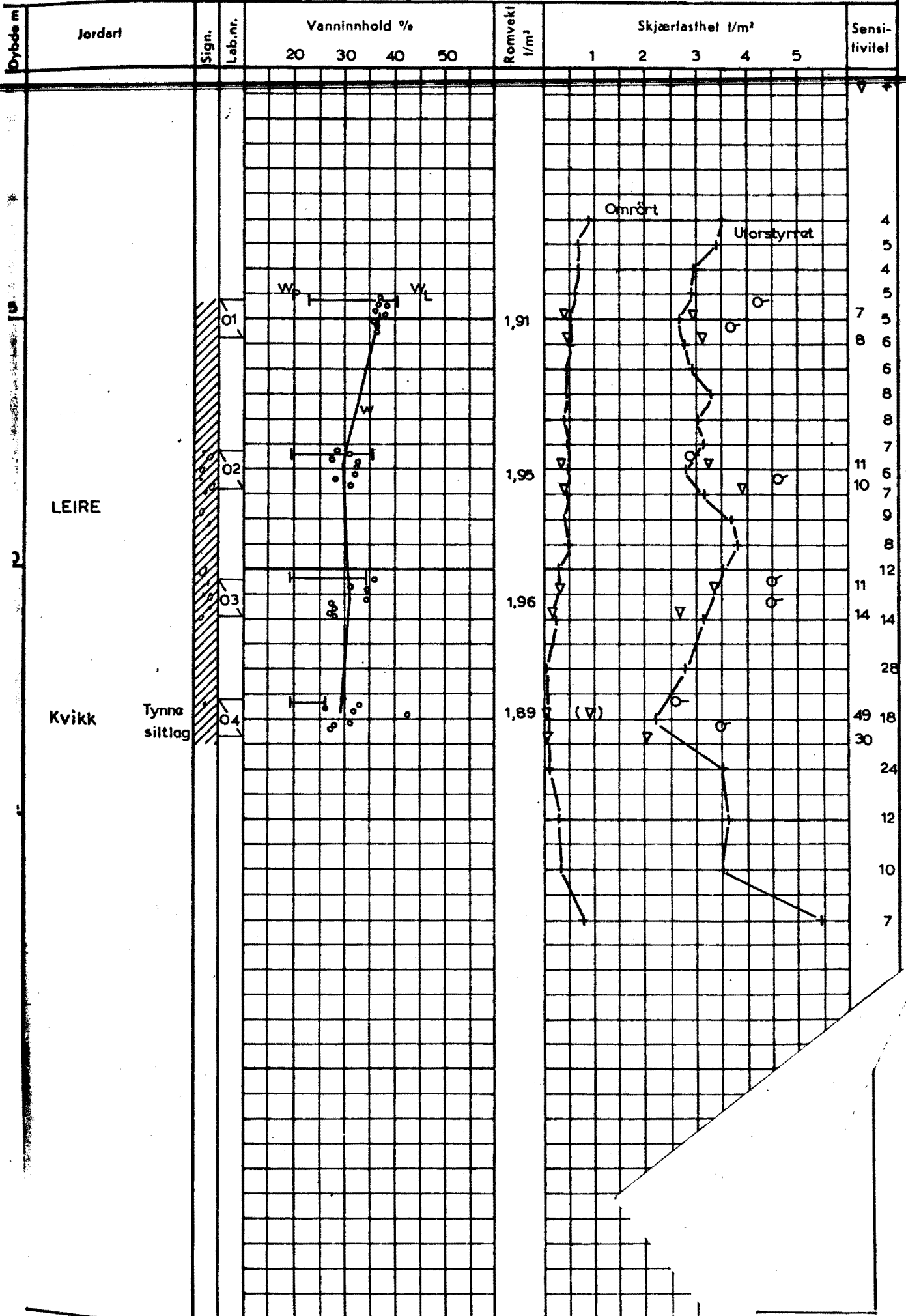
x 3800

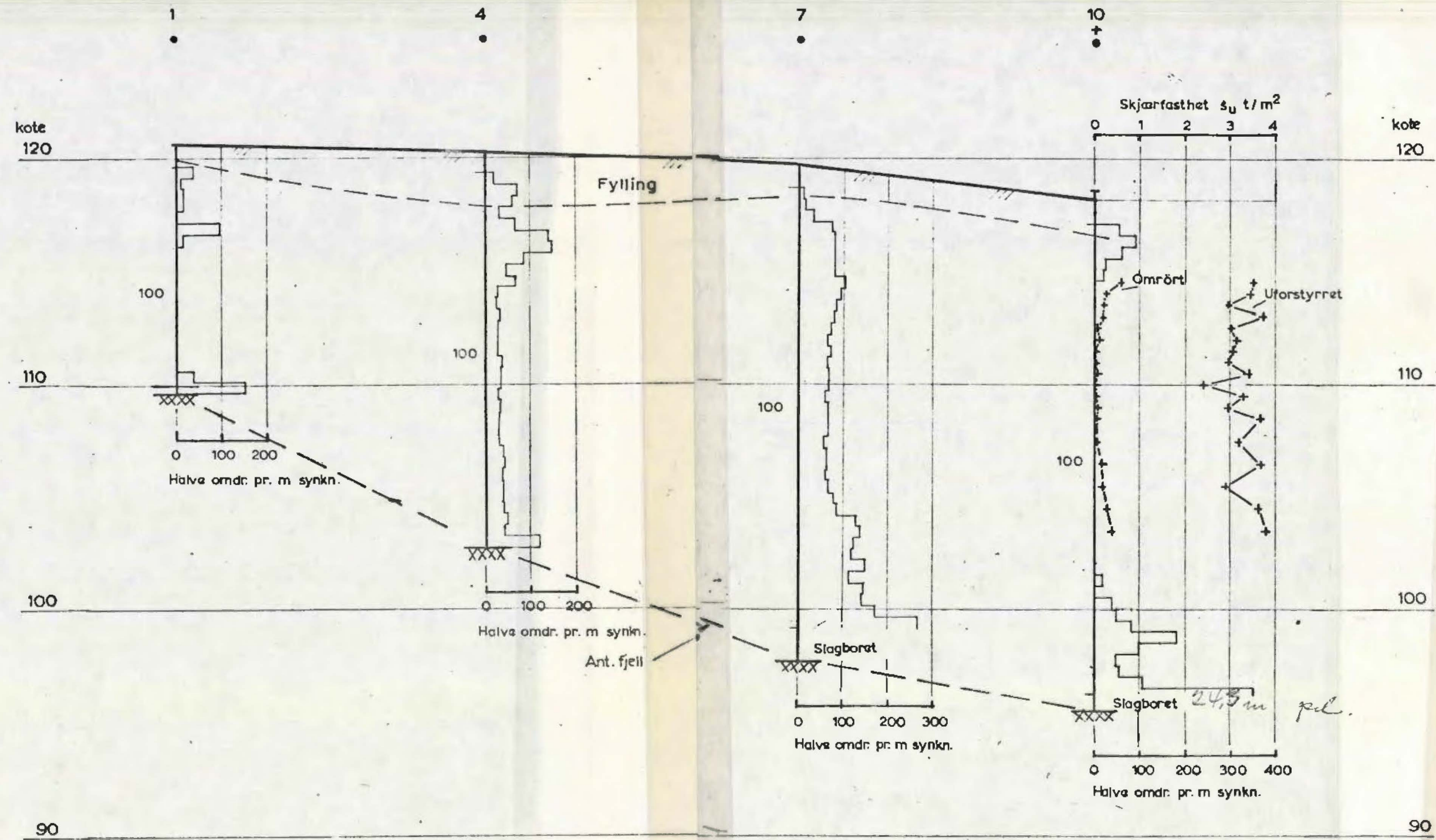


BORPROFIL

Sted ... BENSINSTASJON, HOLMEN

Hull 6 Bilag 2
 Nivå 120,4 Oppdrag 66/17
 Prøve ϕ .. 54 mm Dato .. 11.6.66





Tegnforklaring se bilag 7

BENSINSTASJON, HOLMEN

Profil I

M = 1 : 200

