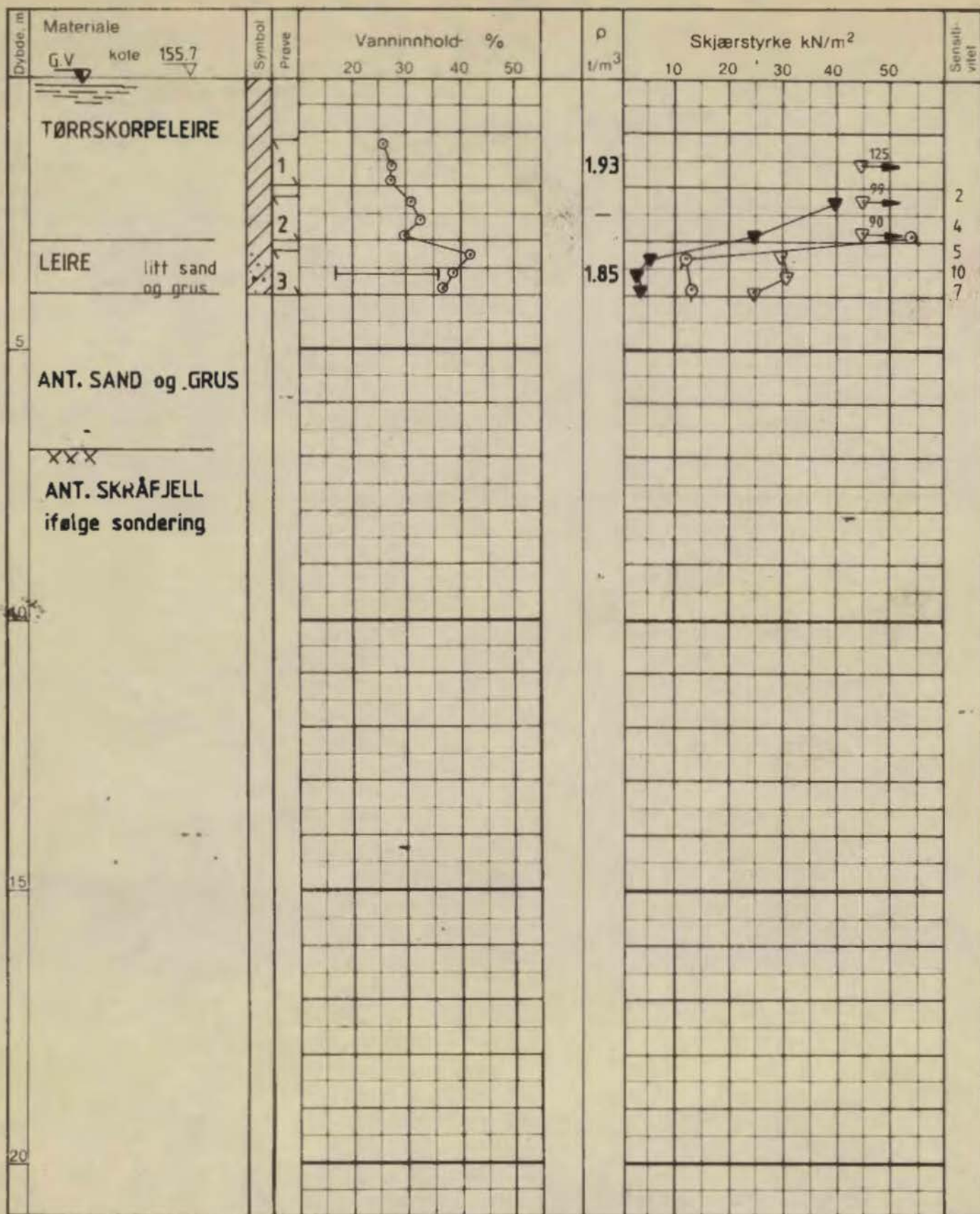


Geoteknisk Kontor

R-2134

Brenna Boligområde

SO: 13 I  
\*



GV grunnvannstand  
 O ødømeter  
 T treaksvillforsøk  
 K kornfordeling

o naturlig vanninnhold  
 — ( $w_p$ ) plastisitetsgrense  
 — ( $w_L$ ) flytegrense  
 ρ densitet

⊙ enaksialt trykktorsøk  
 15 ⊙ 5 bruddeformasjon (%)  
 ▽ konus uforstyrret  
 ▾ konus omrørt  
 + vingebor

**BORPROFIL**  
**BRENNA BOLIGOMRÅDE**

Type boring **Prøveserie 54 mm**

Tegn **svs** Dato **sep-85**

Dato boret **9/9-85**

Kartref **50:113 I**

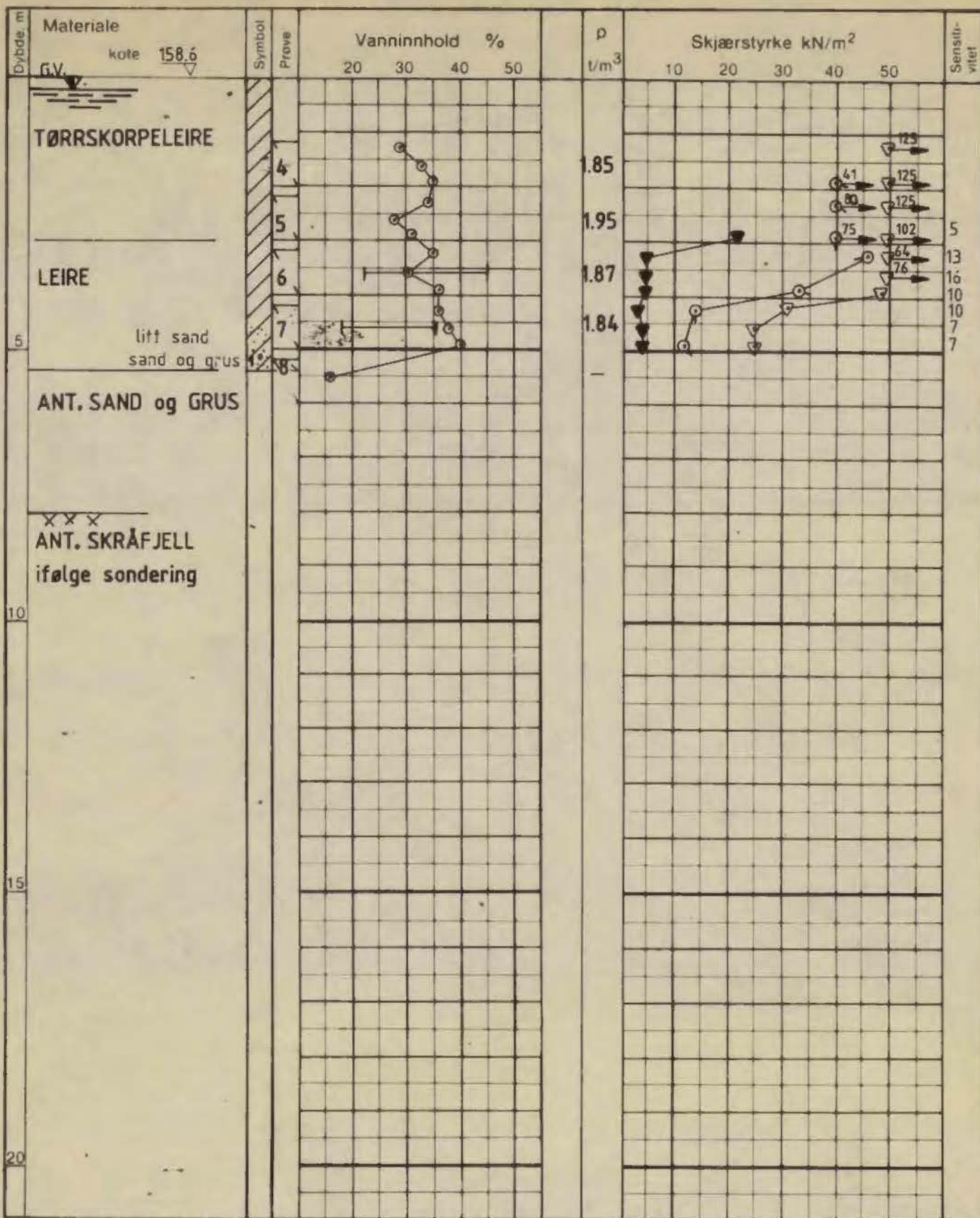


OSLO KOMMUNE  
 Geoteknisk kontor

Boring nr  
**Pr. 534**

Boring nr Undergr. kart

Tegn nr  
**2134-1**



GV : grunnvannstand  
 O : odometer  
 T : treaksialforsøk  
 K : kornfordeling

o naturlig vanninnhold  
 — (W<sub>p</sub>) plastisitetsgrense  
 — (W<sub>L</sub>) flytegrense  
 ρ densitet

⊗ enaksiall trykkforsøk  
 15 ⊕ 5 brudddeformasjon %  
 ▼ konus uforstyrret  
 ▼ konus omrørt  
 + vingebor

**BORPROFIL**  
**BRENNA BOLIGOMRÅDE**

Type boring **Prøveserie 54 mm**  
 Dato boret **9/9-85**

Tegn. **svs** Dato **sep-85**

Kartref. **50:213 I**

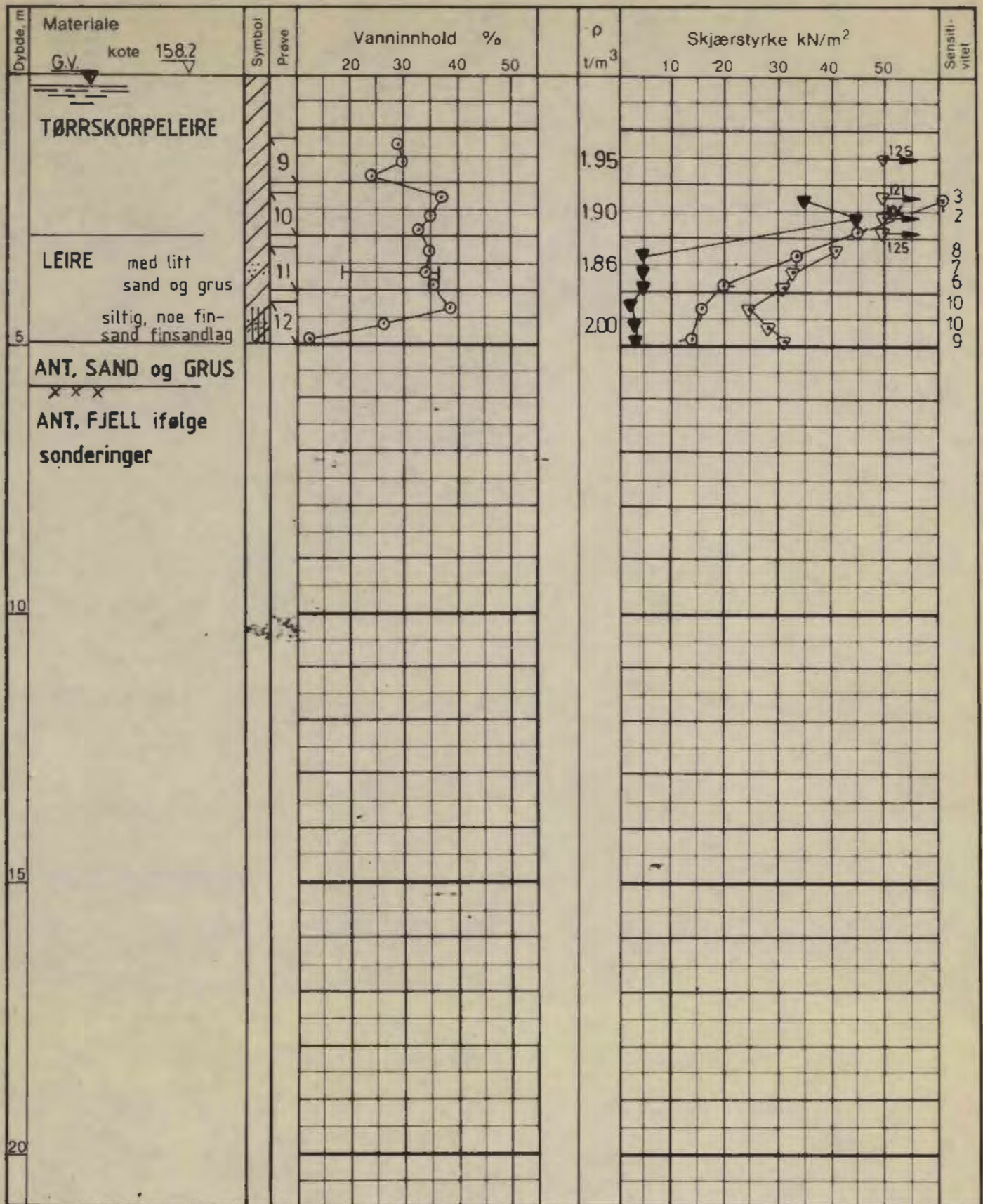


OSLO KOMMUNE  
 Geoteknisk kontor

Boring nr **Pr. 611**

Boring nr. Undergr. kart.

Tegn. nr **2134-2**



GV : grunnvannstand  
 Ö : ødometer  
 T : treaksialforsøk  
 K : kornfordeling

○ naturlig vanninnhold  
 — (W<sub>p</sub>) plastisitetsgrense  
 — (W<sub>L</sub>) flytegrense  
 ρ densitet

⊙ enaksial trykktørsøk  
 15 ⊙ 5 bruddformasjon %  
 ▽ konus utørstyrtet  
 ▼ konus omrørt  
 + vingebor

BORPROFIL BRENNÅ BOLIGOMRÅDE	Type boring	Prøveserie 54 mm	Tegn	svs	Dato	sep-85
	Dato boret	10/9-85	Kartrel	50: i 13 EI		
OSLO KOMMUNE Geoteknisk kontor	Boring nr.	Pr. 662	Boring nr. Undergr kart			
			Tegn nr.	2134-3		

A 5 TØRRKOPPI

148 169/15  
147,5

R 2070

146,3 169/15  
142,8

146,3 169/15  
144,5

144,9 21  
142,8

143,5

P 534

169/2

169/17

147,5

150

152,5

155

158,4

157,5

169/105

161

160

156,5

151,5

151,5

I

P 611

155

155,3

169/106

163,0

150,4

147,5

159,5

147,6

147,5

164,7

153

P 662

M: 1:500

164,7

155,0

Brenna Boligområde

So: i 13 I

169/23