

\*NO: C5<sup>I</sup>.C6<sup>II</sup>

846

Maridalsvn. ~~171-75~~ 169

(tidl. Skjoldgt 2)






# Grunnboringskart for Skjoldgaten nr. 2

Bl. 846

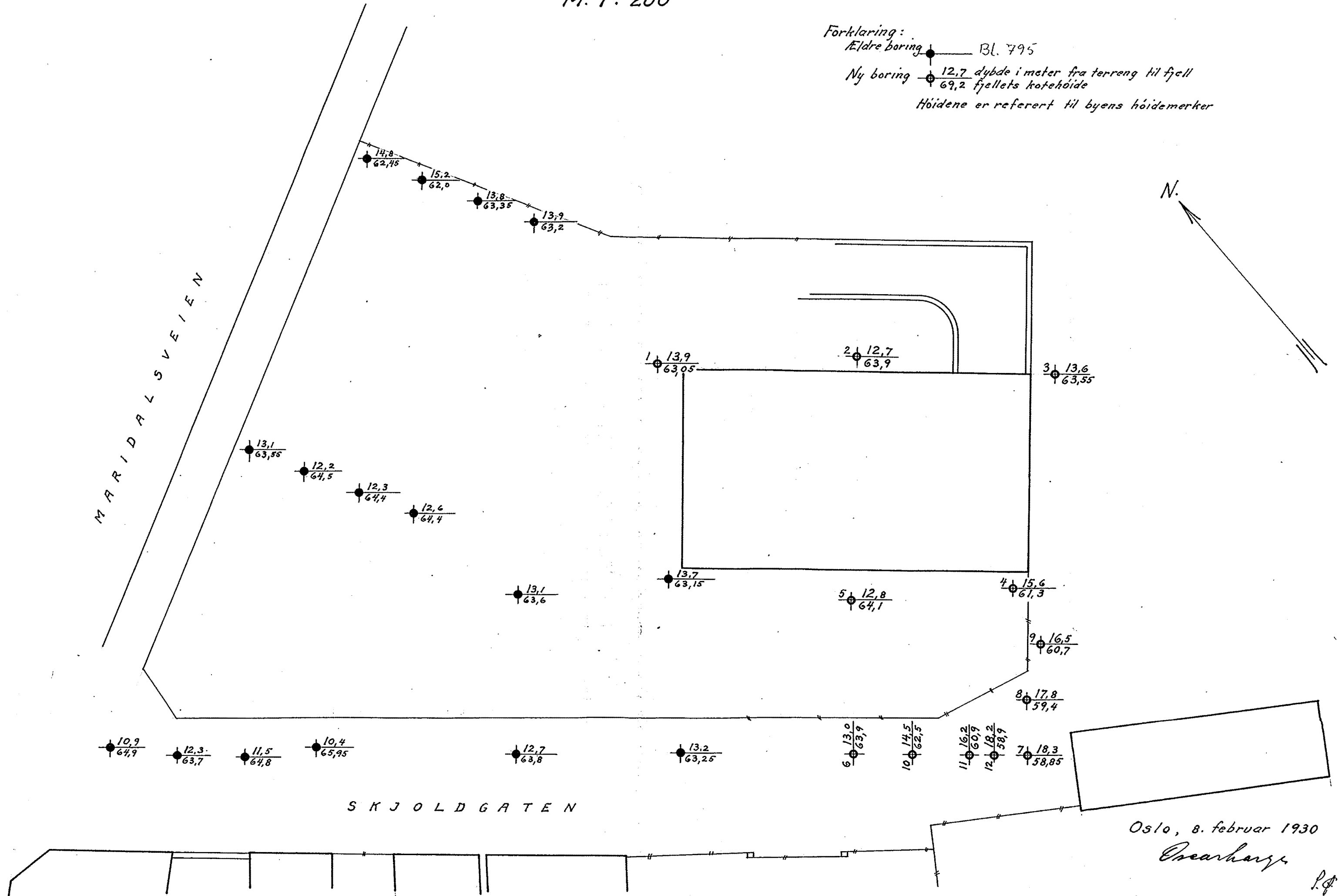
M. 1:200

Forklaring:

Eldre boring  Bl. 795

Ny boring  12,7 dybde i meter fra terreng til fjell  
69,2 fjellets kotehøide

Høidene er referert til byens høidemerker



Oslo, 8. februar 1930

Oscarhøys

P. Ø.

Bl. 846 Skjoldgt. nr. 2. N. O. 10.

12. februar 1930.

Til

Herr Arkitekt Ulrichsen.

Skipperst. 19.

Herved oversendes det udførte kart over de fortsatte  
boringer for Skjoldgt. nr. 2, blad 846 med 2 blade boringstabeller.

De udførte boringer tyder paa, at man vil faa sikker  
fot for en pillar i skjernet ved borhull nr. 7 og 12 uten aa sprengne.  
Det øvrige fremgaar av boringstabellerne.

A r b o d i g s t

Skjoldgt. nr. 2.

IV. U. 70.

7. februar 1930.

Til

Herr Arkitekt Ulrichsen,

Skippergt. 19.

Jeg har latt bore 3, 4 huller som avtalt igaar i Skjoldgt., men da faldet paa fjell langs Skjoldgaten var forholdsvis stort, søkte jeg Dem i telefonen, men hørte De var bortreist. Jeg henvendte mig da til disponent Hansen i Oslo Samvirkeklag, og konfererte med ham om han mente det av økonomiske grunner var tilraadelig, aa ta et borskud til nedover langs Skjoldgaten, forat faa et billede av hvorledes fjellet forløp i selve sydøstre hjørne. Det kunde jo tenkes, det var saa bratt at man maatte skyte fot for hjørnetpillaren. En skytning paa mer enn 13 meters dyp og under forhold som paa denne tomt, antok jeg kunde bli farlig, og at man derfor burde gaa til utkragninger istedenfor. Jeg meddelte disponent Hansen, at hullet vilde koste omkring kr. 30,-, hvortil han svarte, at kr. 30,- á 40,- spilte ingen rolle i en saavidt vanskelig sak. Jeg har derfor latt ekstrahuller bore, og jeg vil først i neste uke avgi resultatene. Jeg vil da ogsaa gjerne uten videre staa til Deres disposisjon for eventuelt valg av fundamenteringsmetode.

A R B O D I K S T

M. 1:200

Forklaring:

Eldre boring — Bl. 795

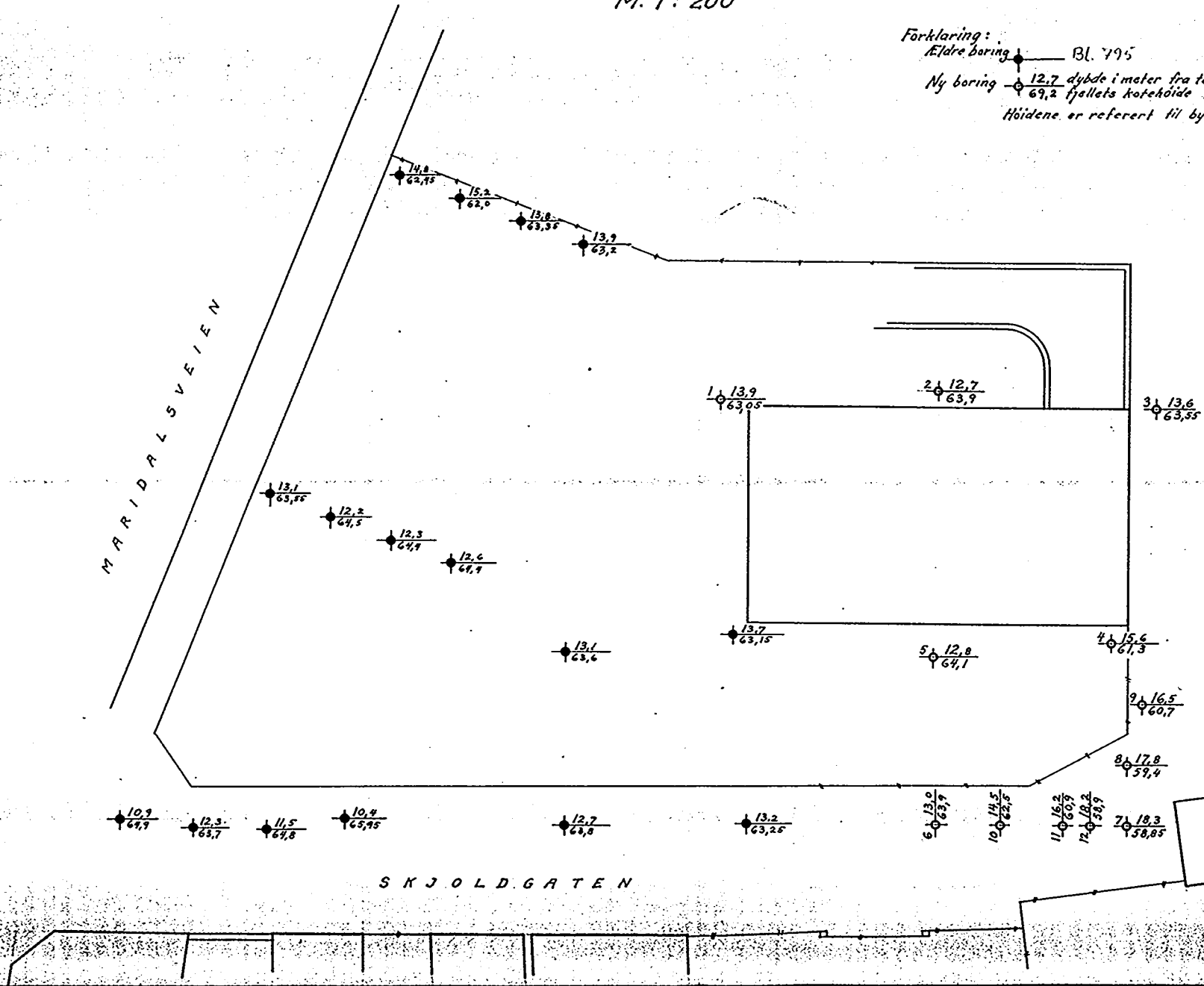
Ny boring — 12,7 dybde i meter fra terrang til fjell.  
63,2 fjellets kotehøide

Høidene er referert til byens høidemerker

MARRIDALSVEIEN

SKJOLDGATEN

N



Oslo, 8. februar 1930

*Overhøy*