



Dybde i m	Opptatte prøver	Naturlig vanninnhold-W	Romvekt	pH	Relativt vanninnhold	Humus	Skjærfasthet i %	Bestemt ved vannforsøk	Bestemt ved trykkforsøk	Aksialdeformasjon	Sensitivitet
		W _p = utfyllingsgrense	t/m ³								

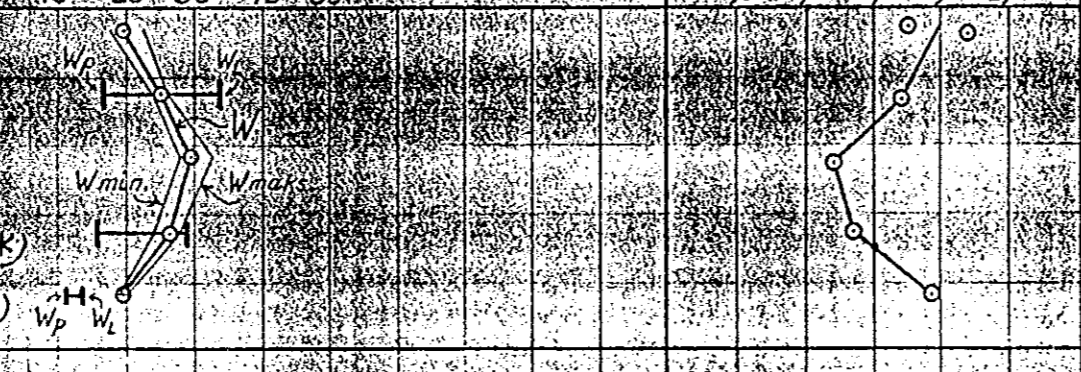
Jordart. 4010
 Bunn
 utgravet byggegrube, ~1,5 m. u. terr.



1.8 1.9 2.0 2.1 2.2




1 Leire, mjelig, plastisk, og mo og mjelle, leirig m/ tre- og planterest. Nederst mjelle og finmo.
 Leire m/meget tynne finmosjikt nederst i prøven.
 2 Leire m/tynne finmosjikt øverst i prøven.
 3 Leire, moig m/noen sand- og gruskorn. I midten sandlag m/gruskorn. Nederst mo og mjelle, leirig m/tynne mjelle-finmosjikt.
 4 Mo og mjelle, leirig m/mosjikt og noen sand- og gruskorn. Lagdelt. Omrørt.*
 5 4,4 m.: Fast gruslag




*) Kvikk

Pr. I

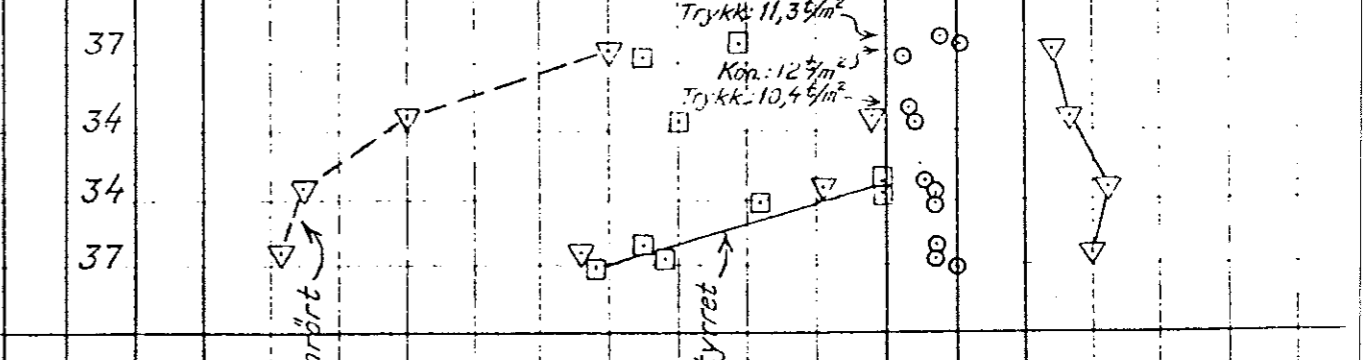

Bunn utgravet
 byggegrube, ~1,5 m. u. terr.



37
34
34
37



1 Leire, litt oksydert, sprø. Tynne mjelle-finmosjikt øverst og nederst. Sterkt lagdelt.
 2 Leire m/løvtynne mjelle-finmosjikt. Litt oksydert.
 3 Leire m/noen løvtynne mjelle-finmosjikt. Øvre halvdel m/oksyderte flekker.
 4 Leire m/enkl. sand- og gruskorn.
 5 Kom ikke dypere, meget fast gruslag m/stor stein.



Pr. II