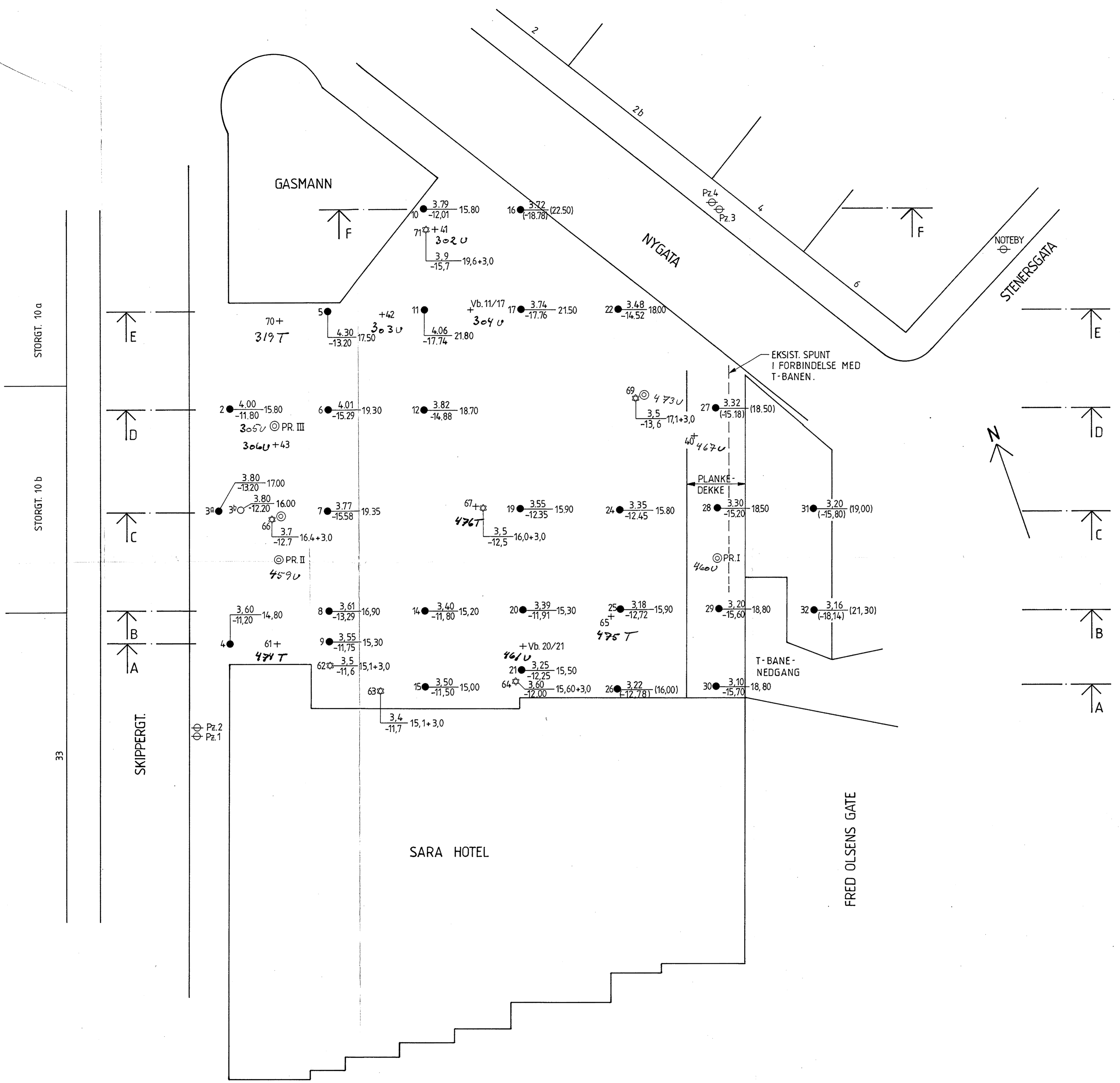


STRØMME
3042

SARA HOTELL

NO:C1III. SO:C1IV



TEGNFORKLARING:

- DREIESONDERING
- + VINGEBORING
- ⊗ FJELLKONTROLLBORING
- ⊙ PRØVESERIE
- ⊖ PORETRYKSMÅLER

- KOTE TERRENG
- KOTE ANTATT FJELL

BORET DYBDE

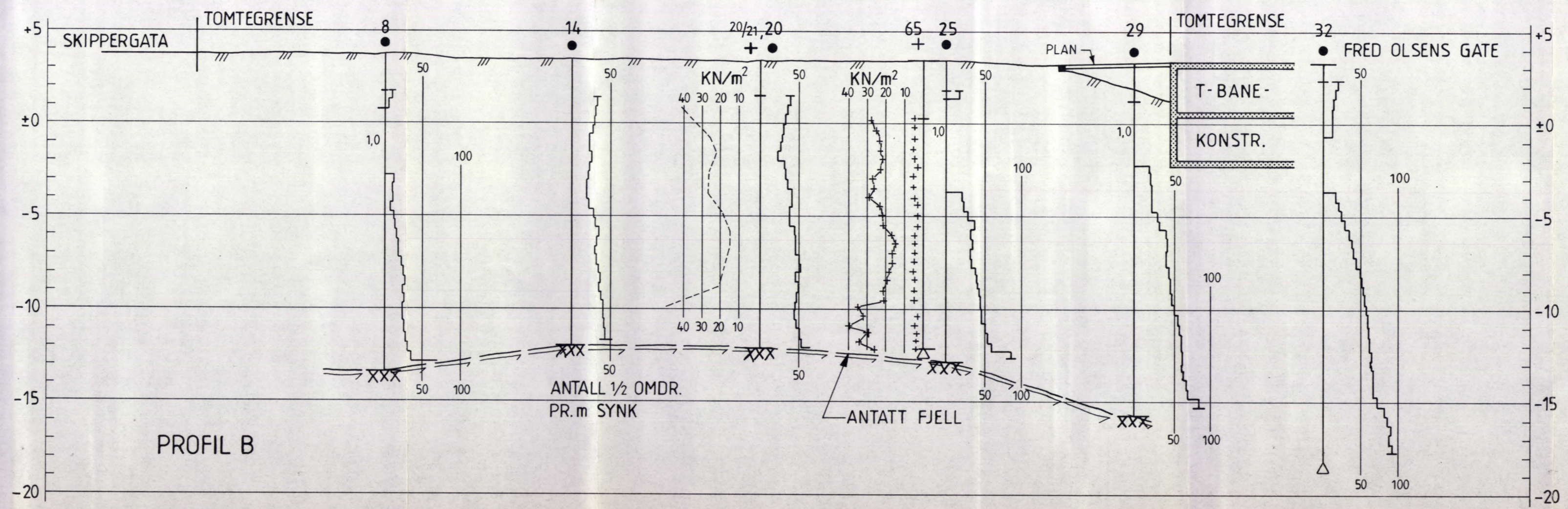
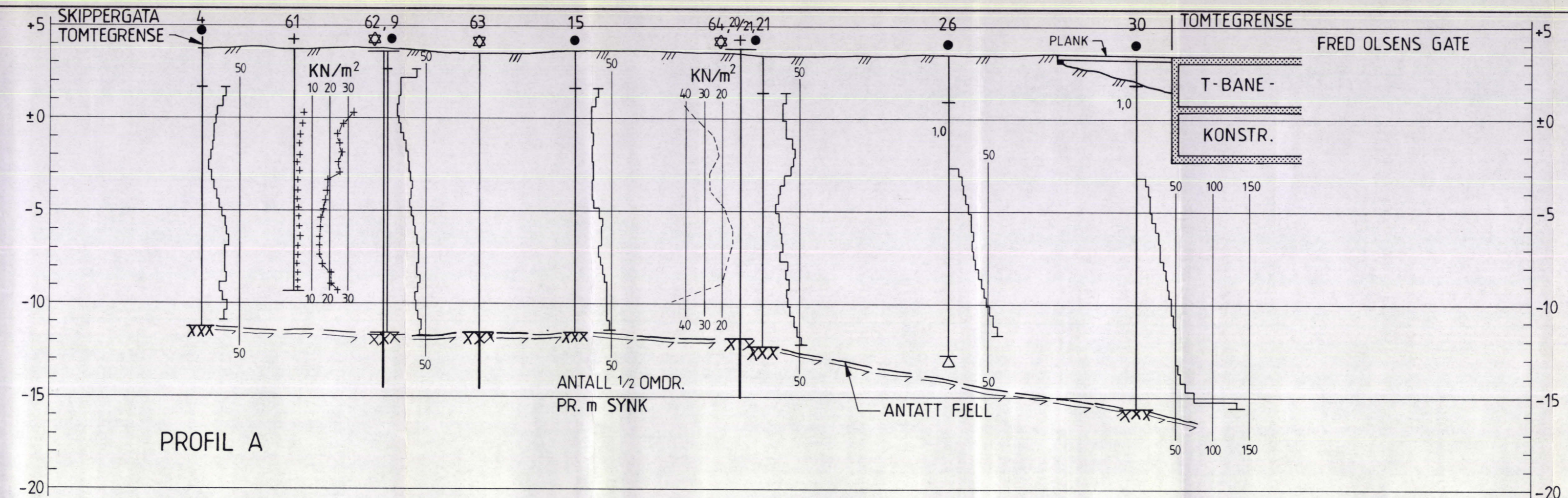
- ⊗ KOTE TERRENG
- ⊙ KOTE FJELL

BORET DYBDE + BORET DYBDE I FJELL

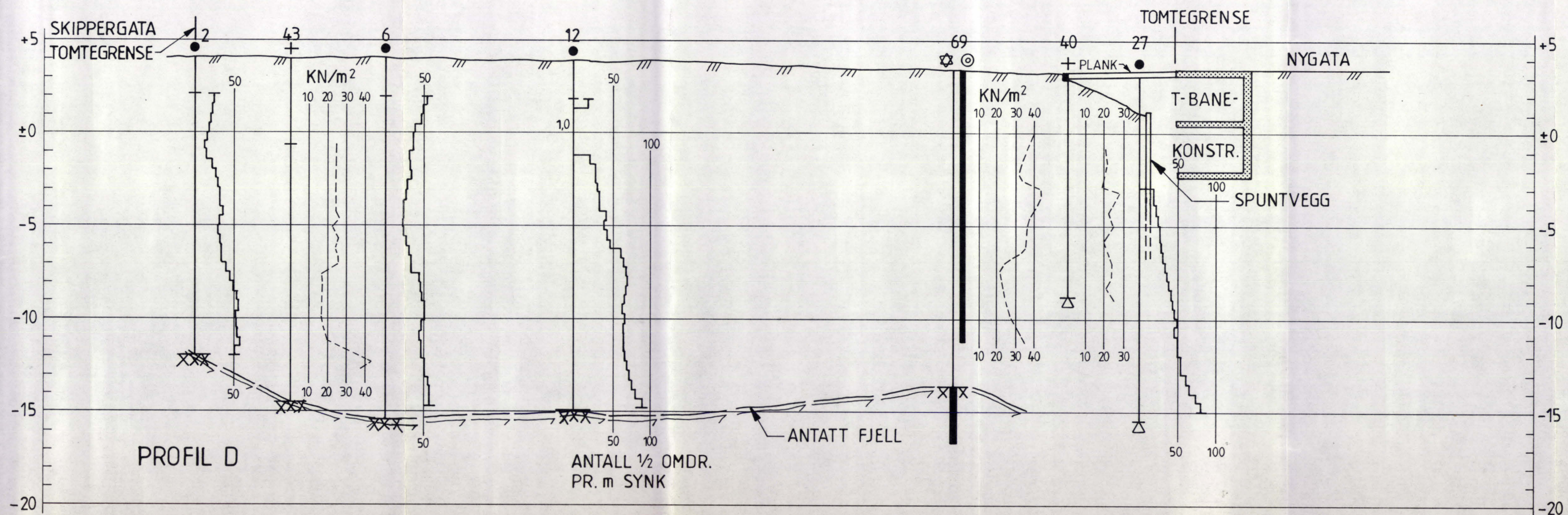
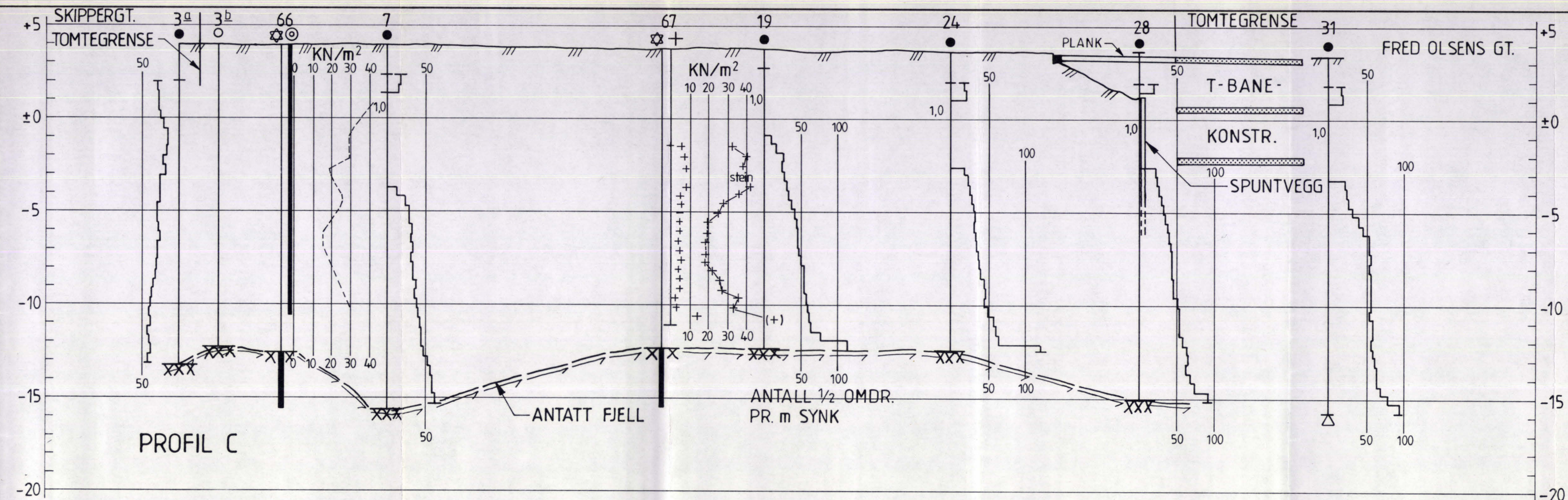
BORINGER UTFØRT AV:

BORPUNKT NR. 2-32, OSLO KOMMUNE 1957
 BORPUNKT NR. Vb. 11/17 OG 20/21, OSLO KOMMUNE 1957
 BORPUNKT PR. I, II OG III, OSLO KOMMUNE 1957
 BORPUNKT NR. 40-43, OSLO KOMMUNE 1968
 BORPUNKT NR. 60-71, STRØMME (A/S SEISMIKK) 1985
 Pz. 1-4, STRØMME (A/S SEISMIKK) 1985

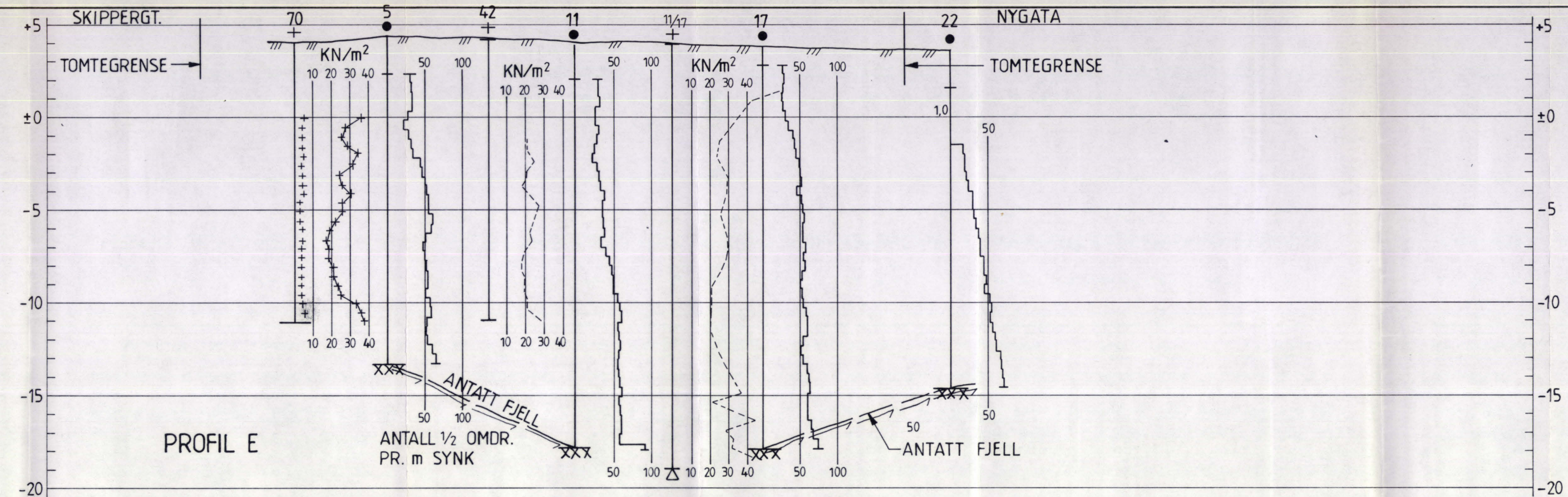
UNI FORSIKRING		DATE	TEGNER
SARA HOTELL.UTVIDELSE		GODKJENT	
PLAN GRUNNUNDERSØKELSER		SAK. NR.	3042
Strømme		MÅLESTOKK	BILAG NR.
1:200		1	



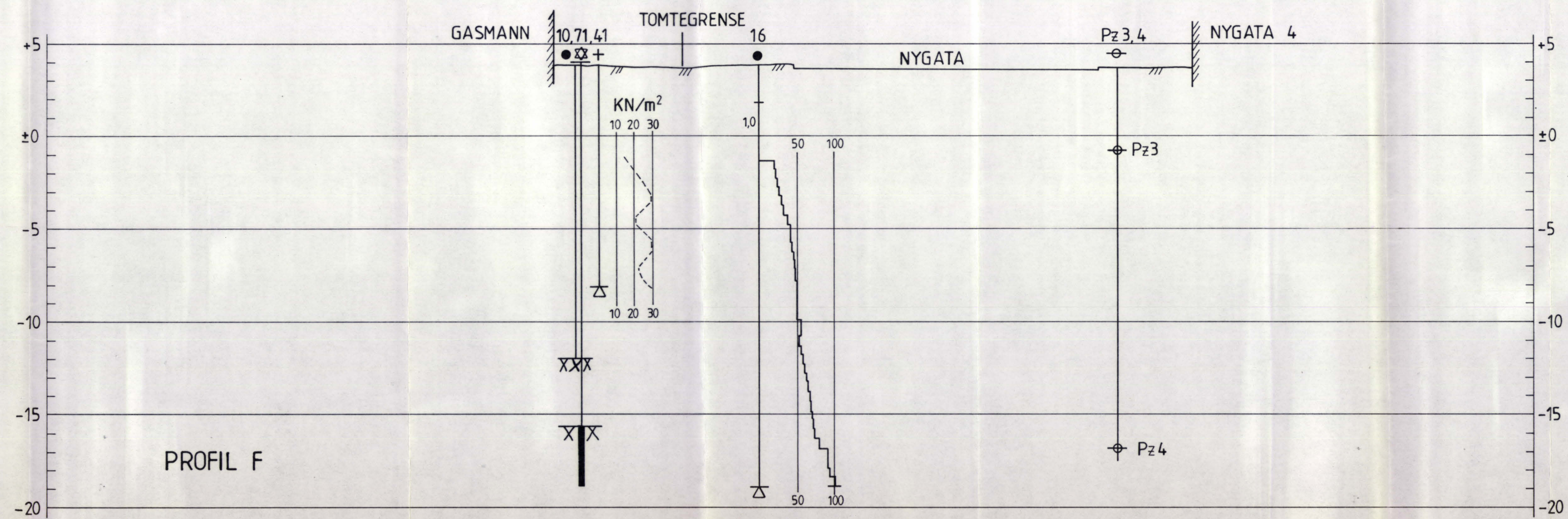
UNI FORSIKRING	DATO	TEGNER
	31/7-86	
SARA HOTELL. UTVIDELSE PROFIL A OG B.	GODKJENT	
	SAK. NR.	3042
Strømme <small>SIVILINGENIØR ELLIOT STRØMME AS</small>	MÅLESTOKK	BILAG NR.
	1:200	2



UNI FORSIKRING	DATE	TEGNER
	3/7-86	
SARA HOTELL. UTVIDELSE PROFIL C OG D.	GODKJENT	
	<i>Ola Elling</i>	
	SAK. NR.	3042
Strømme SIVILINGENIØR ELLIOT STRØMME AS	MÅLESTOKK	BILAG NR.
	1:200	3

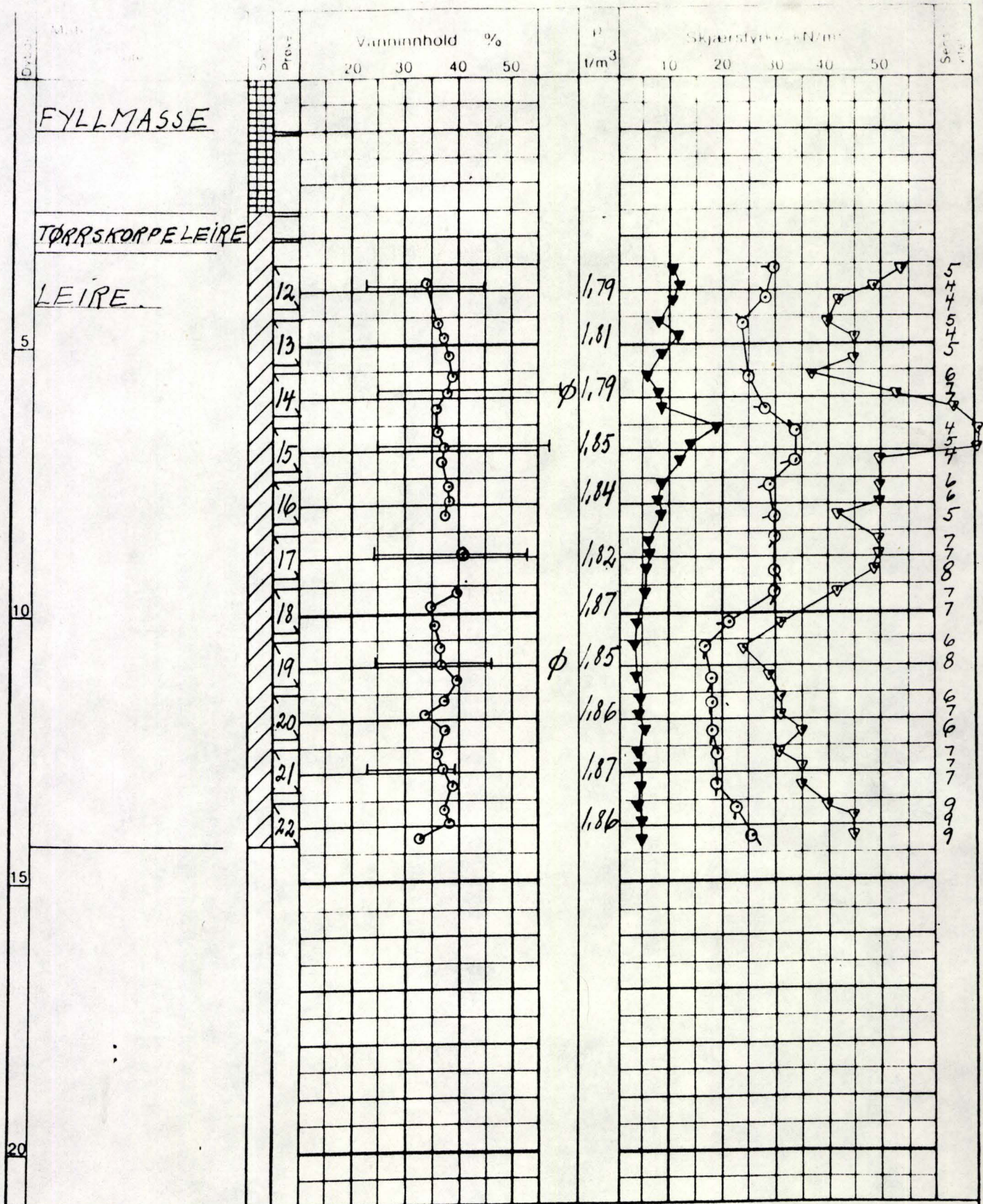


PROFIL E



PROFIL F


UNI FORSIKRING	DATE 31/7-86	TEGNER
SARA HOTELL. UTVIDELSE. PROFIL E OG F.	GODKJENT <i>[Signature]</i>	SAK. NR. 3042
Strømme SIVILINGENØR ELLIOT STRØMME AS	MÅLESTOKK 1:200	BILAG NR. 4

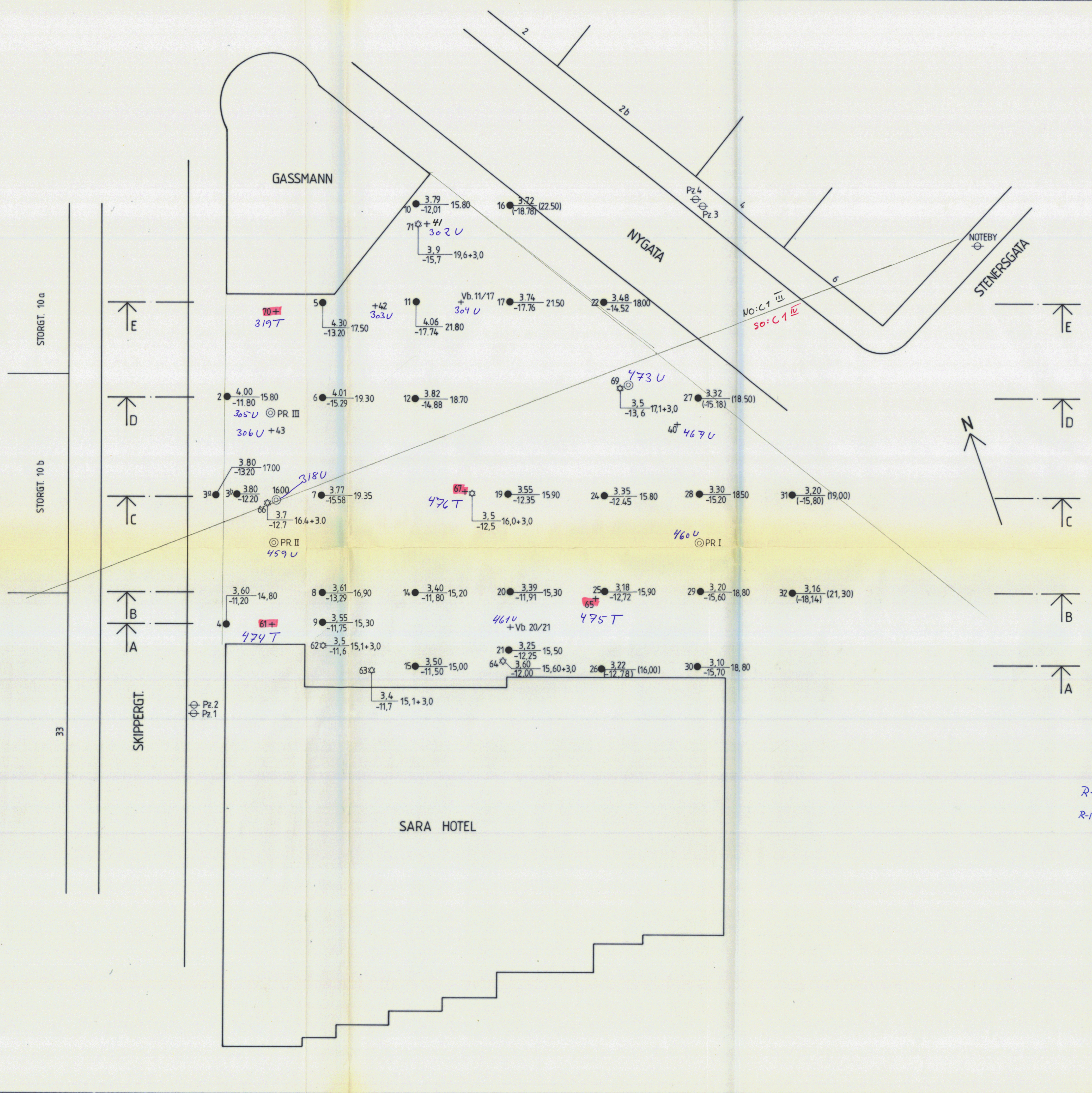


GV : grunnvannstand
 Ø : ødometer
 T : treaksialforsøk
 K : kornfordeling

○ naturlig vanninnhold
 — (W_p) plastisitetsgrense
 — (W_L) flytegrense
 ρ densitet

⊙ enaksialt trykkforsøk
 15-10-5 brudeformasjon %
 ▽ konus uforstyrret
 ▼ konus omrørt
 + vingebor

BORPROFIL SARA HOTELL	Type boring	Prøfserie	Tegn.	Dato	Sept. 85
	Dato boret	14/8 - 85	Kartrel	SO:CT IV	
 OSLO KOMMUNE Geoteknisk kontor	Boring nr.	69 E. strømn. m.e.: 3042-1	Boring nr. Undergr. kart.	473 U	
				Tegn. nr.	R-2163-



TEGNFORKLARING:

- DREIESONDERING
- + VINGEBORING
- ⊗ FJELLKONTROLLBORING
- ⊙ PRØVESERIE
- ⊖ PORETRYKKS MÅLER

- KOTE TERRENG BORET DYBDE
- ⊗ KOTE TERRENG BORET DYBDE + BORET DYBDE I FJELL

BORINGER UTFØRT AV:

- BORPUNKT NR. 2-32, OSLO KOMMUNE 1957
- BORPUNKT NR. Vb. 11/17 OG 20/21, OSLO KOMMUNE 1957
- BORPUNKT PR. I, II OG III, OSLO KOMMUNE 1957
- BORPUNKT NR. 40-43, OSLO KOMMUNE 1968
- BORPUNKT NR. 60-71, STRØMME (A/S SEISMIKK) 1985
- Pz 1-4, STRØMME (A/S SEISMIKK) 1985

Prøveserie 66 og 69 utført av GK: R-2163 med friaks (ingen rapport)

UNI FORSIKRING	DATE	TEGNER
SARA HOTEL. UTVIDELSE	GODKJENT	
PLAN GRUNNUNDERSØKELSER	SAK NR	3042
Strømme	MÅLESTOKK	BILAG NR
1:200	1	