

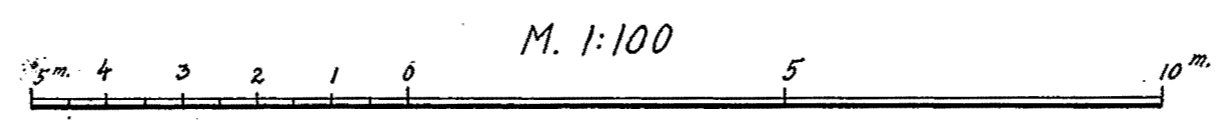
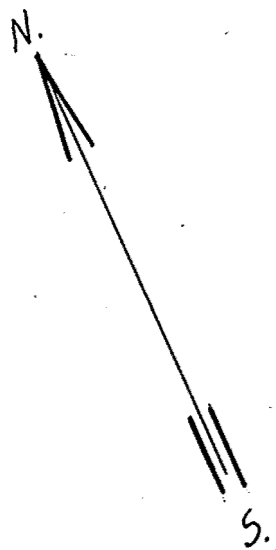
* SO: B1 I

521

Kirkegaten 19

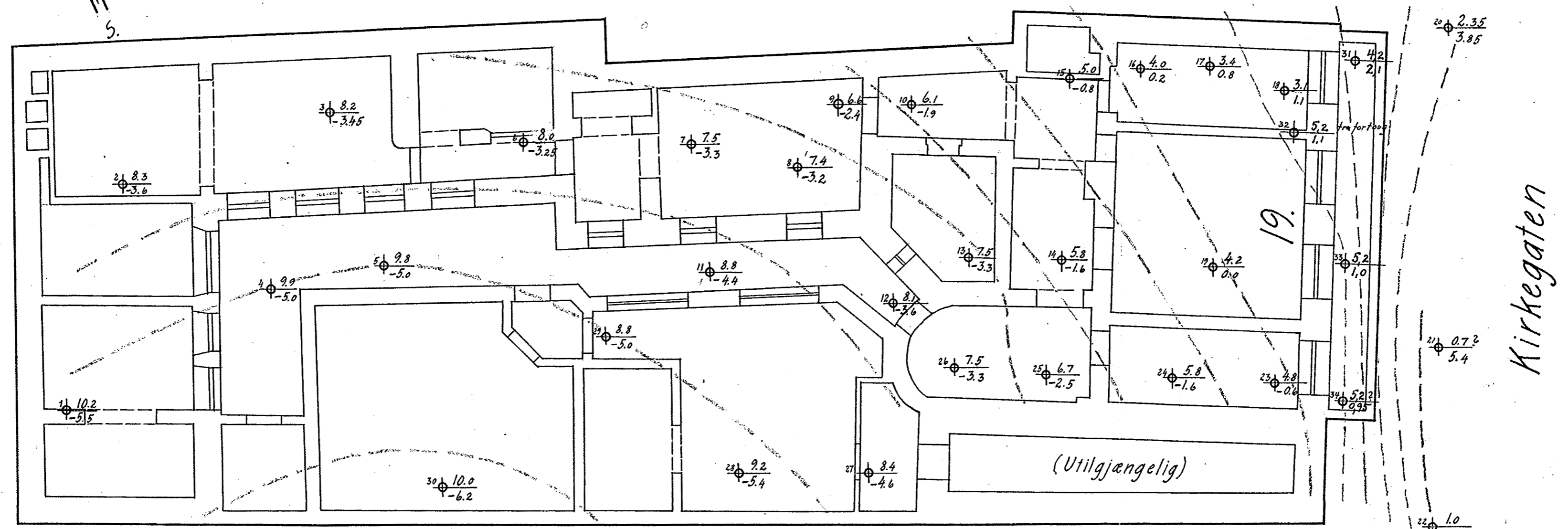
Grundboringskart for Kirkegaten nr. 19.

Kartbl. nr. 521.



Betegnelse: $\phi \frac{6.6}{-2.4}$ Dybde fra kjeldergulv til fjeld eller guleplan Fjeldets kotehøide

Alle kotehøider refererer sig til byens f.m.



Oslo, december 1926.
Oscar Nørre.

A. N.

KARL O. STENSRUD

INGENIØR S. B.

M. N. I. F.

TELEFON 25560

Oslo

KRISTIANIA den 12/2 1927

SKIPPERGATEN 44

521

Herr.ingeniør Lørg

Hersteds

I henhold til konference av igaar oversender jeg herved

følgende:

Nr.	Maal	dybde til fjeld	m ³ gravning, beton
1.	1,00 x 0,90	3,00 m	3,70
2.	1,10 x 0,90	3,50 "	3,47
3.	1,20 x 0,90	4,00 "	4,32
4.	1,20 x 0,90	4,50 "	4,86
5.	3,00 x 0,80	5,00 "	12,00
6.	1,10 x 0,90	4,50 "	4,45
7.	1,00 x 0,90	5,50 "	4,95
8.	1,00 x 0,90	6,00 "	5,40
9.	3,00 x 0,90	6,30 "	17,01
10.	1,00 x 0,90	5,50 "	4,95
11.	1,00 x 1,00	8,00 "	8,00
12.	3,20 x 0,80	8,00 "	20,48
13.	1,10 x 1,00	6,40 "	7,04
14.	1,00 x 1,20	7,50 "	9,00
15.	0,90 x 1,00	7,50 "	6,75
16.	0,90 x 1,10	8,20 "	8,12
17.	1,90 x 1,20	7,80 "	17,78
18.	2,00 x 1,00	8,00 "	16,00
19.	1,00 x 0,90	8,10 "	7,29
20.	1,00 x 1,00	8,10 "	8,10

Fundamenteringsplan vedlagt.

Til exp. af.....
Exp. af.....
Besvaret.....
Akt. <i>Tequningsplan</i>

Arbøddigt

Karl O. Stensrud

FUNDAMENTERINGSPLAN

PILLARER FRA UNDERKANT BLAÆSTENSMUR TIL FJELL.

DISPONIBELT

TAL I PARANTHES APPROX. DYBDEK TIL FJELL.

