

NoTeBy

5206


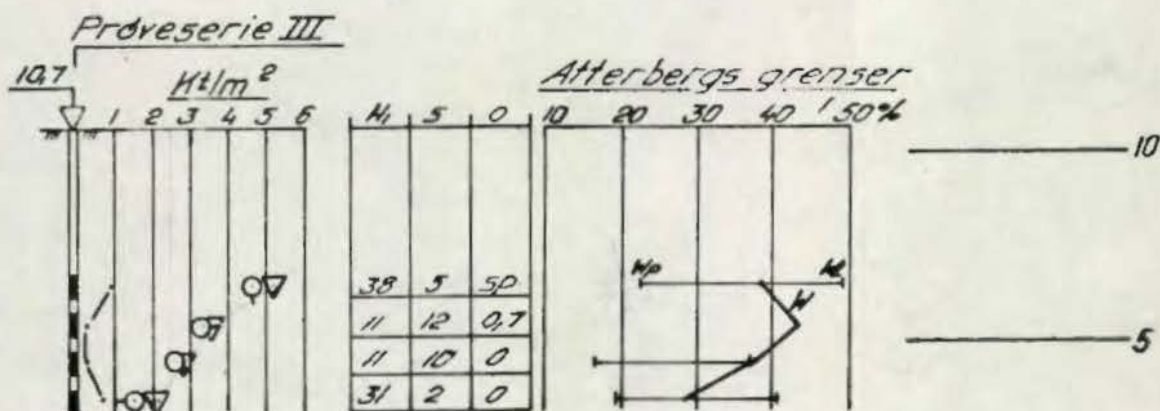
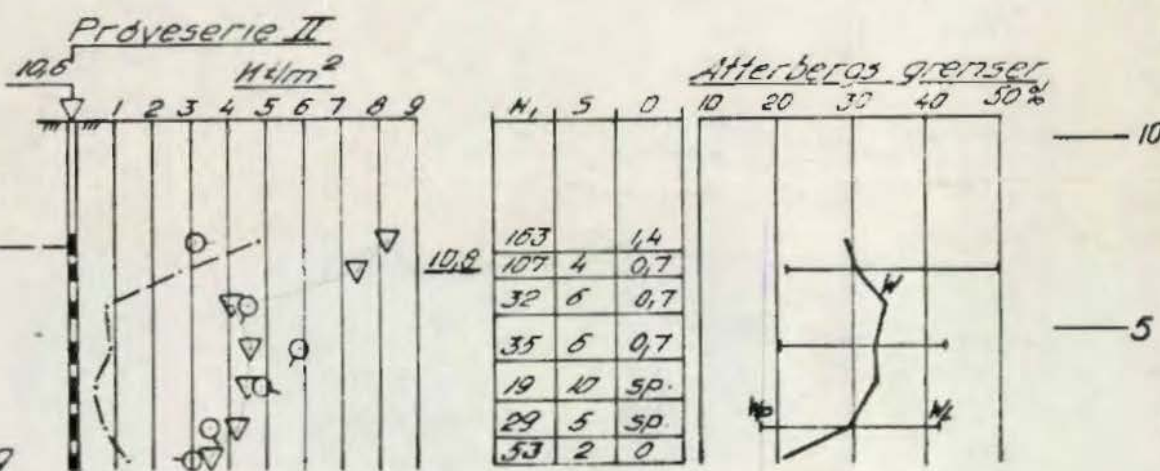
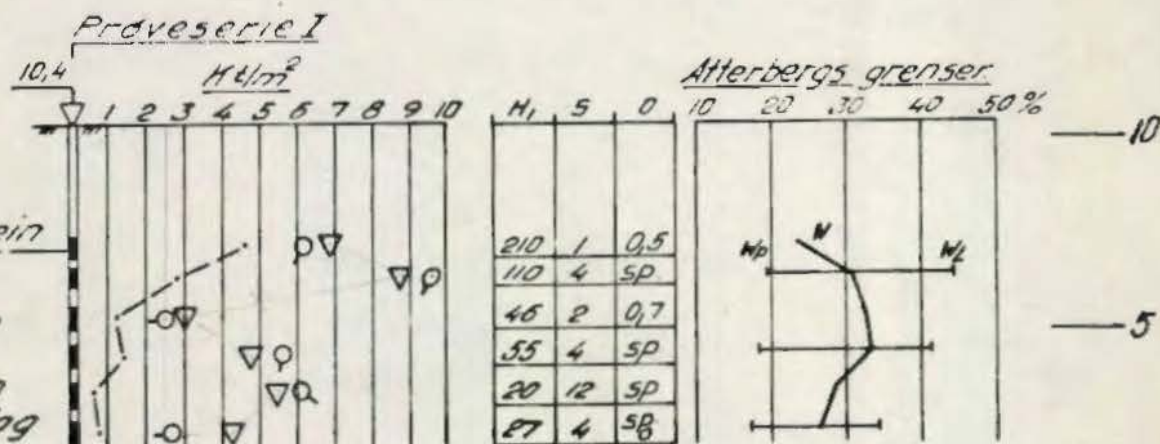
Karl Johansgt. 15

SO:B1 I

~~85~~

Ang:

Jordartsprofiler



S O B I

Nr. 5206-2

Nr. 5206-2

Nr.: 5206-2

BYGNINGSKONTROLLEN

FRA 15.8.77 VIL DET VEE
VIKARIAT SOM 1.KONTORIS
ARBEIDSSOMRÅDET OMFATTER
UTLÅN AV BYGGESAKER, KO

LKL. 11/10/9.

SØKNAD BILAGT ATTESTER
HERSLEBSGT. 19, OSLO 5

OSLO VEIVESEN

STILLINGENS ARBEIDSSOMRÅ
HOLDNINGEN ETTER GJELDEN
FORETA BEHOLDNINGSKONTRO
I ARBEIDSLAGENE UTE I MA
LAGT ØKONOMISJEFEN, MÅ
REDSKAP OG -MATERIELL OG
SAKSBEHANDLING MED STIL
DEN SOM ANSETTES MÅ RETT
RÅDE HVIS DETTE BLIR VEE

LKL. 8.

DET KAN PÅREGNES GODTGJØ

SØKNAD SENDES OSLO VEIV
OSLO 1, INNEN 19.7.77.

MRK.: 22/77.

Oslo

Ledige stillinger

ansatte i Oslo Kommune
(kommunalt søknadsskjema).

LIST (VIKARIAT)

KTROLLENS FILMARKIV BLI LEDIG ET
ARS VARIGHET.

OG OPPFØLGING AV FILMARKIVET,
BESTE, SAMT VEILEDNING AV PUBLIKUM.

SENDES BYGNINGSKONTROLLEN,
LI D.Å.

ROLLØR


OPPTELLING OG KONTROLL AV LAGERBE-
LSER. REDSKAPSKONTROLLØREN SKAL
AP OG INVENTAR SOM BEROR PÅ LAGER,
ONTORENE. VEDKOMMENDE, SOM ER UNDER-
ET INNGÅENDE KJENNSKAP TIL ANLEGGSS-
ONTORPRAKSIS, DA DET FØLGER EN DEL

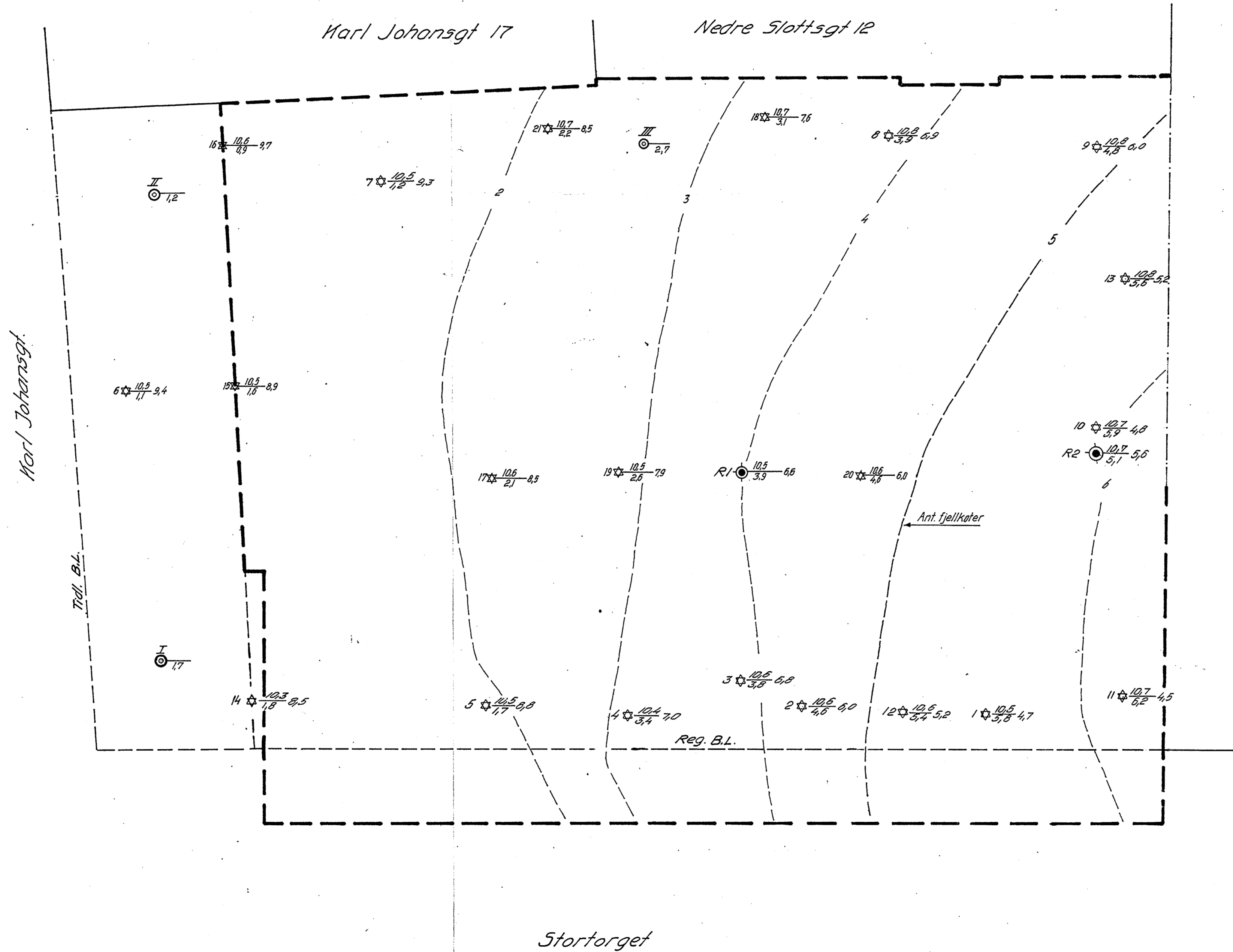
EVENTUELLE ENDRINGER AV ARBEIDSOM-

BRUK AV EGEN BIL I TJENESTEN.

ALAVDELINGEN, TRONDHEIMSVEIEN 5,

ersonaldirektøren





SO 31 I
NO 31 II

- ⊛ Dreiboring
- ⊙ Spylboring
- ⊙ Slagboring
- ⊙ Reimboring
- ⊙ Størboring
- ⊙ Proveserie
- ⊕ Vingeboring
- ⊕ Piezometer
- ⊕ Sjakting
- ⊕ Rotasjonsboring

Borhall nr. Terrang (Bunn)kote Boret dybde
Antatt fjellkote

Borhall nr.
Lan. bok nr. 671
Kartgrunnlag:
Utgangspunkt for nivellement:

Geoteknisk utredning av ved

Karl Johansgt.15		Målestokk	1:100	TEK 11-53
Borplan		TEK 13-2-54		
		5206-1a		

