

\*NO: D5I

288

Åsengaten 24-42

24 - 42  
Grundboringer for Aasenqaten mtr. nr. 24


Blad 288

Kristiania aug. 1924

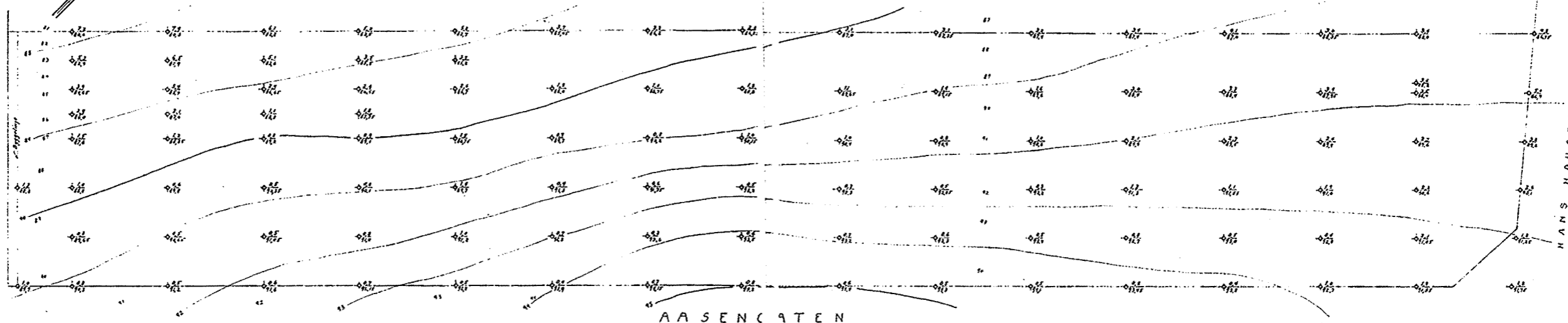
Borchgrevink

A. G.

M. 1:200



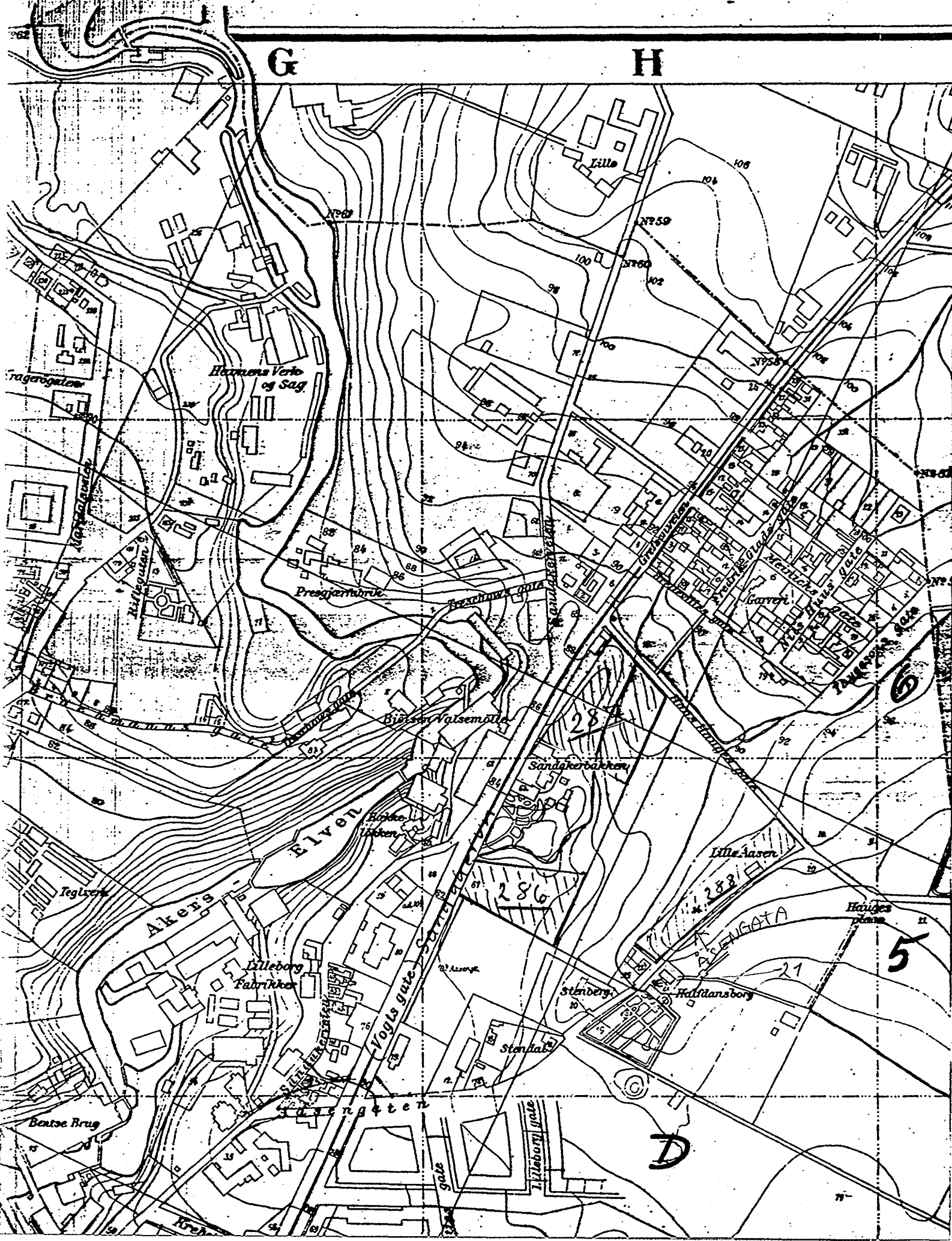
- Betegnelse
- - - - - Dybde fra terrang til fjell
  - - - - - Gjeldende nivå
  - - - - - Terranglinje 1 m. utvidet
  - - - - - Soppaserte fjellkuler 1 m. utv.
  - - - - - Reguleringslinjer iht. tegning fra No. Opn. og Reg.
  - - - - - Høiderne refererer sig til høyde f.m.



overført 25/10-89

2 x 64 % ~ 1:500

Oslo 1:4000 1921



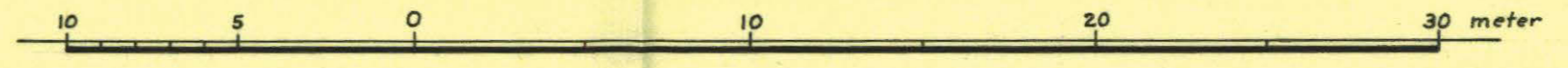
# Grundboringer for Aasengaten mtr. nr. 24

24-42

Kristiania aug. 1924

Oscarhaug  
A. G.

M. 1:200



S.N.

- Betegnelse:   
 • 2,5 Dybde fra terrenget til fjeld   
           89,5 Fjeldets kotehøide   
 — Terrengkoter 1 m. øhvidist.   
 - - - - - Supponerte fjeldkoter 1 m. øhvidist.   
 — Reguleringslinjer i h.t. opgaver fra Kka. Opn. og Regv.   
 Høiderne refererer sig til byens f.m.

