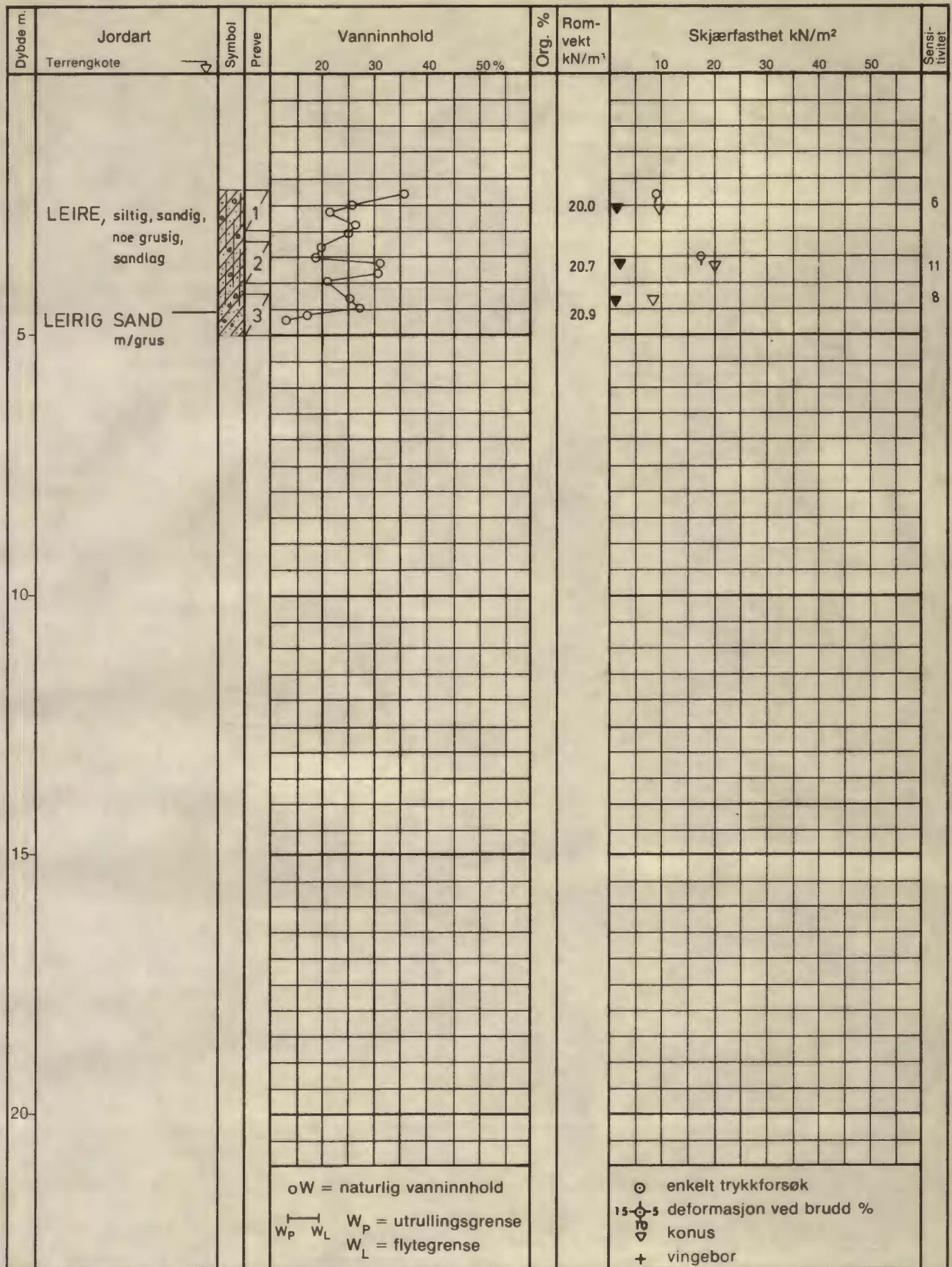


G E O T E A M

7203

ØKERN TORG. PROVISORISK SALGSHALL.

NO: G 4 IV  
Overført feb. 91 / EHL



Ø = ødometer

P = permeabilitetsforsøk

K = kornfordeling

T = triaksialforsøk

## PROVISORISK SALGSHALL, ØKERN TORG

### BORPROFIL

A/s **GEOTEAM**

Boring nr:  
PS I

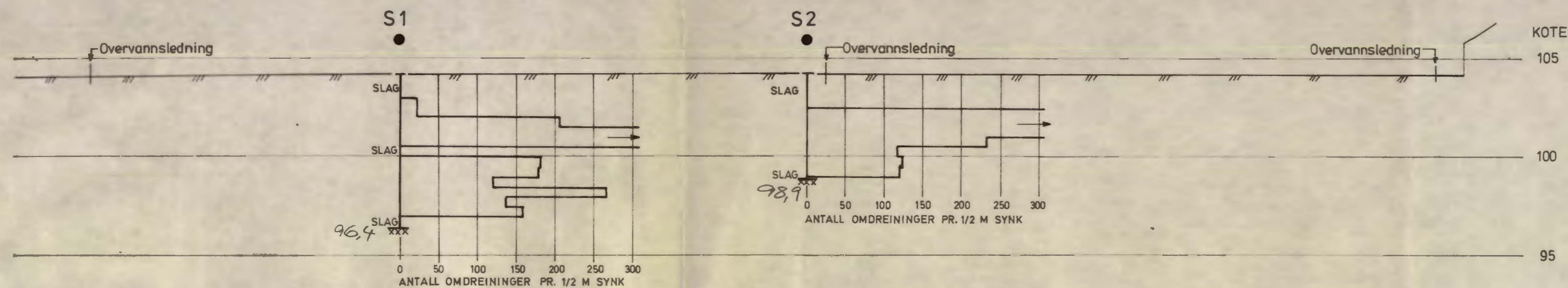
Dato boret:  
29.mai - 81

Tegnet av:  
TJ

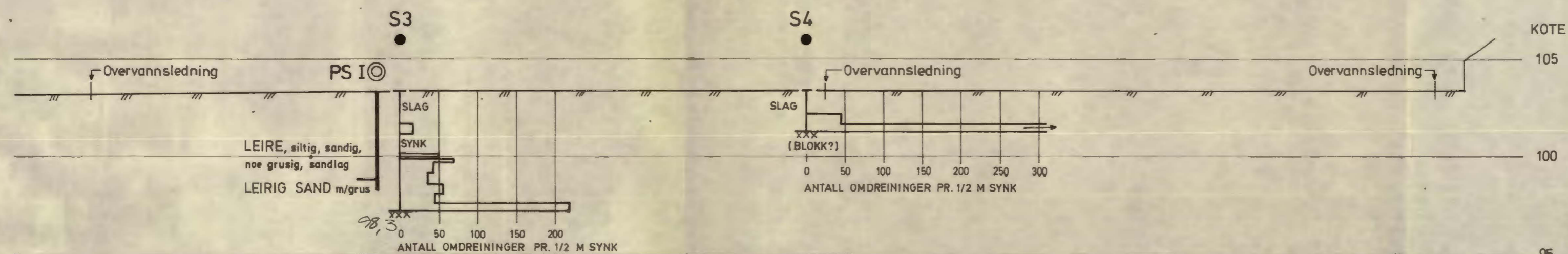
Godkjent:

Tegn. nr:  
7203 - 3

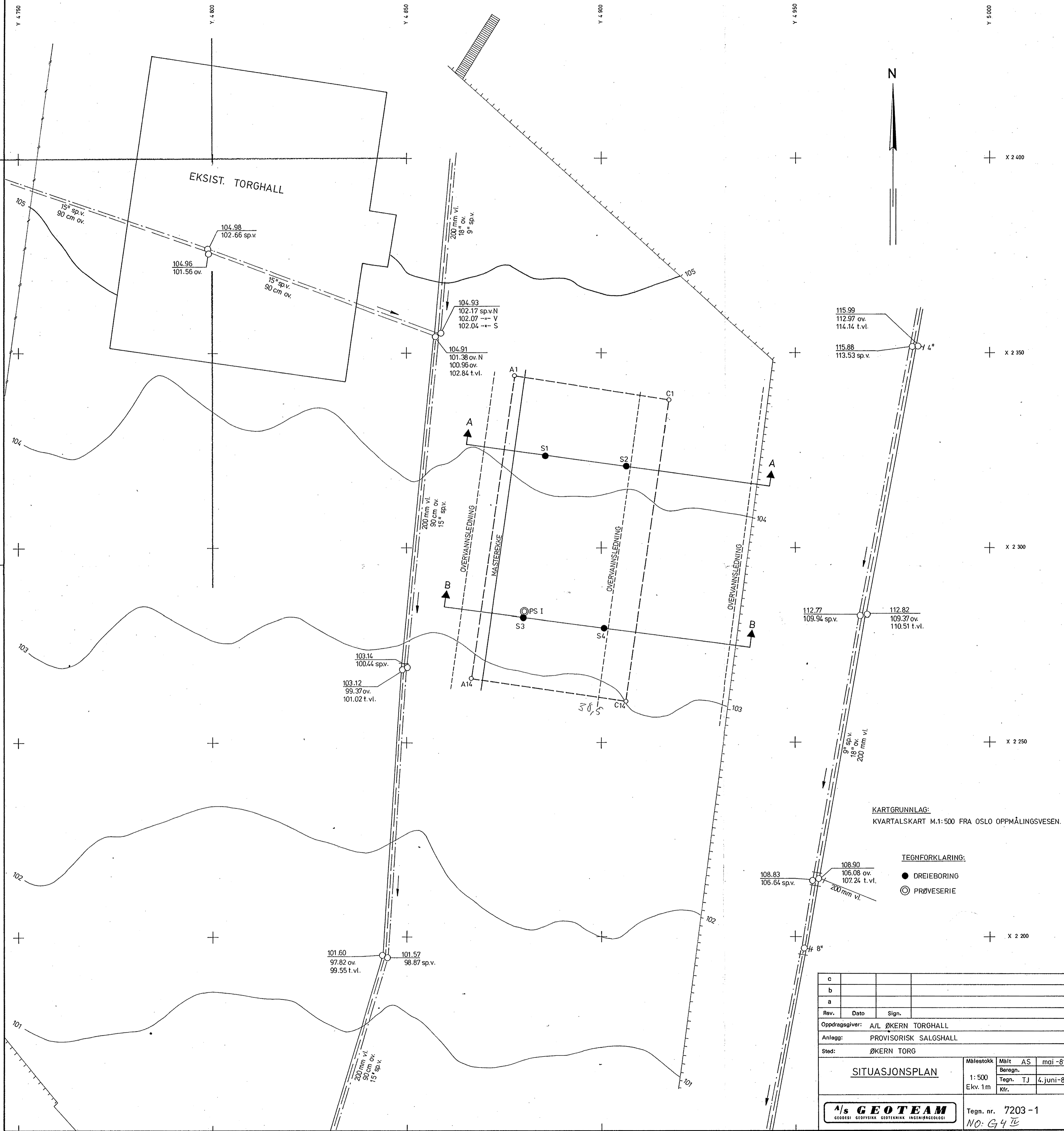
PROFIL A - A



PROFIL B - B



| c  |      |                    |  |
|--|------|--------------------|--|
| b  |      |                    |  |
| a  |      |                    |  |
| Rev.   | Dato | Sign.              |  |
| Oppdragsgiver: A/L ØKERN TORGHALL                          |      |                    |  |
| Anlegg: PROVISORISK SALGSHALL                              |      |                    |  |
| Sted: ØKERN TORG   |      |                    |  |
| PROFIL A-A OG B-B MED BOR-RESULTATER OG JORDARTSBESKIVELSE |      | Målestokk<br>1:200 | Målt AS<br>Beregn.<br>Tegn. TJ<br>Kjr. |
|  |      | Tegn. nr. 7203 -2  |  |



KARTGRUNNLAG:  
KVARTALSKART M.1: 500 FRA OSLO OPPMÅLINGSVESEN.

TEGNFORKLARING:

- DREIEBORING
- PRØVESERIE

|   |      |                            |                                    |
|---|------|----------------------------|------------------------------------|
| c   |      |                            |                                    |
| b   |      |                            |                                    |
| a   |      |                            |                                    |
| Rev.  | Dato | Sign.                      |                                    |
| Oppdragsgiver: A/L ØKERN TORGHALL   |      |                            |                                    |
| Anlegg: PROVISORISK SALGSHALL   |      |                            |                                    |
| Sted: ØKERN TORG  |      |                            |                                    |
| <b>SITUASJONSPLAN</b>   |      | Målestokk                  | Målt AS mai -81                    |
|   |      | 1: 500<br>Ekv. 1m          | Beregn. Tegn. TJ 4.juni-81<br>Kfr. |
| <b>A/s GEOTEAM</b><br><small>GEODESI GEOFYSIKK GEOTEKNIKK INGENIØRGEOLOGI</small> |      | Tegn. nr. 7203-1<br>NO: G4 |                                    |