





OSLO KOMMUNE      SØK 07  
 Geoteknisk konsultants kontor  
 SKOVLBORING  
 Sted Bøler

Sk. 1/12      Bilag : 3301U  
 Nr. 175.39      Oppdr: R-519-62  
 Vanns:      Dato : 24-8-62

Dybde m	Prove	Sign	Jordart	Dybde m
			Bl. av myr, sand og grus	
			Tørrskorpeleire, siltig, sand- og gruskorn, oksydskorper	
			Leire, siltig, sand- og gruskorn, humus og	
				
5				5
10				10
15				15