

NO:L:7

Haukelids arbeider

19/67

2 } Stansevn. 2 - Grn. 91 bnr. 34

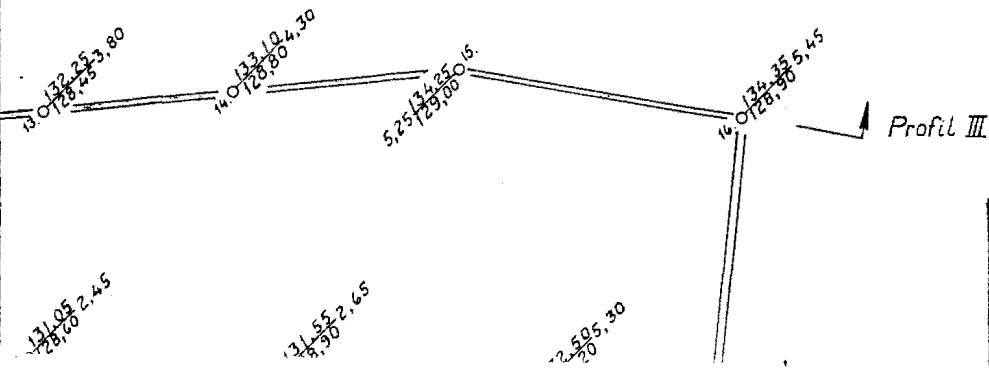
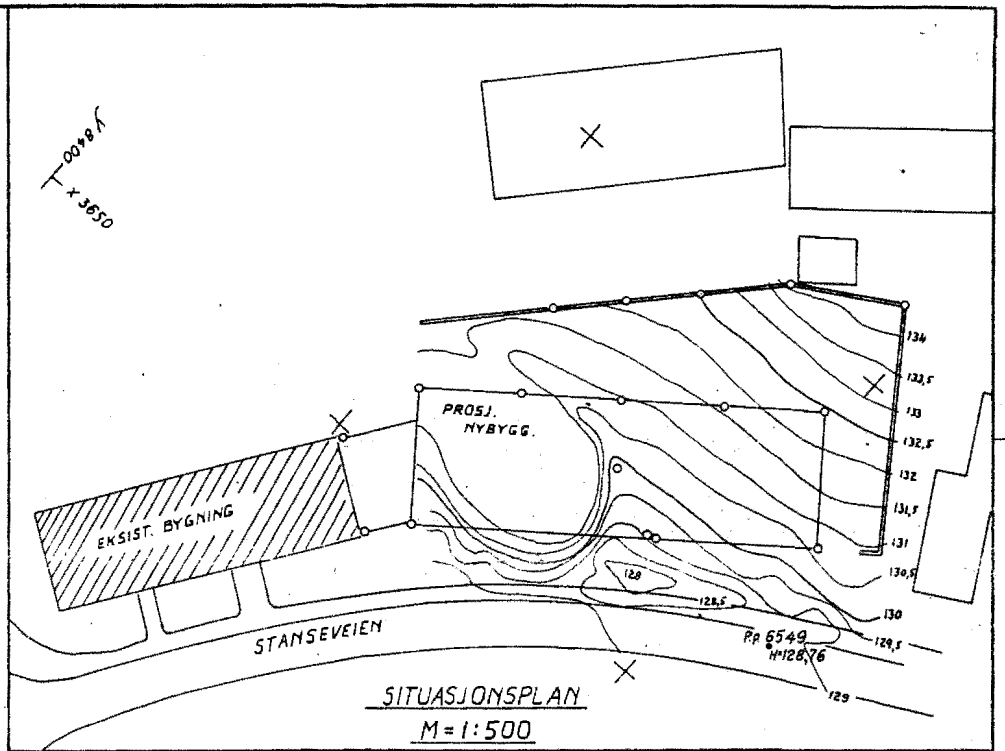
12.6.1967

Tilfører Undergrundskartverket  
M 1/100 1/10000

Overf. Aug 92

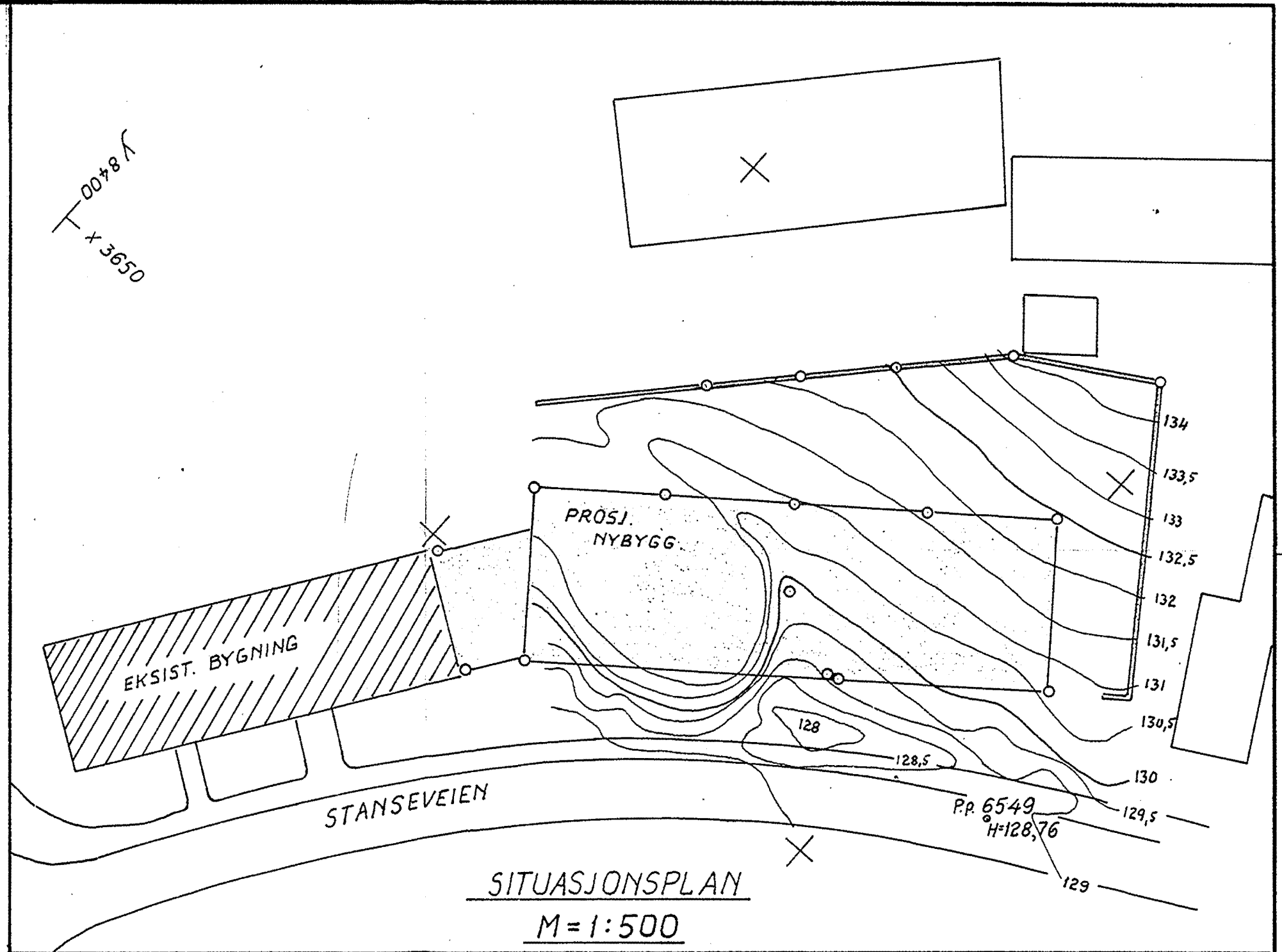
\*NO:L:7

522

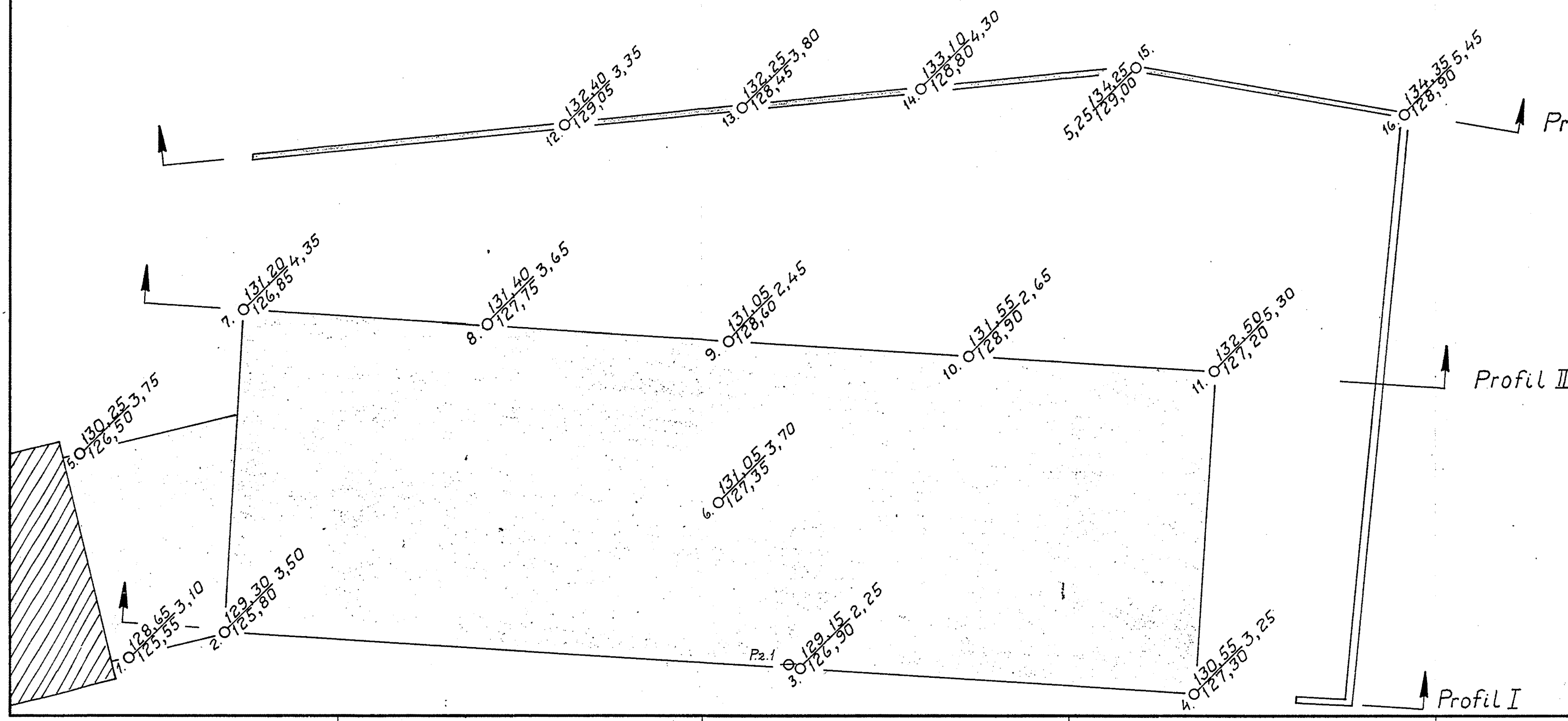


	X = Borhull
	X = Dybde til antatt fjell.
	Y = Kote terrang eller sjøbunn
	Z = " antatt fjell.
	[X] = Boring dybde, ikke fjell.
	= Prøvehull, 54 m.m. diam.
	= " " 40 " " "

BORPLAN  
M=1:200



SITUASJONSPLAN  
M=1:500



	X = Borhull
X	Dybde til antatt fjell.
Y	Kote terreng eller sjøbunn
Z	" " antatt fjell.
[X]	Boring dybde, ikke fjell.
	Prøvehull, 54 m.m. diam.
	" " 40 " " "
	Vingeboret

REV. Rettet borhull ved støttemur.	INDEKS	A
BJØRNERUDS MASKINVERKSTED KALBAKKEN. GNR. 91 - BNR. 34	12.6.1967	E.P. SIGN.
OPPDRAGSGIVER: SIV.ING. BORRING & ROGNERUD	MALESTOKK	GODKJENT
SITUASJONSPLAN BORPLAN	1:500	
	1:200	12.6.1967
INGENIØRFIRMA <b>BJØRGULF HAUKELID</b> GRUNNUNDERSØKELSER - OPPMÅLING Telefon 21 30 40 - Sandakerveien 76 - Oslo 4	ERSTATNING FOR: TEGN. NR.: 2824 -1 ARB. NR.: 19/67	