

SO: C5 II

NOV 88



Tilberer Undergrundskartverket

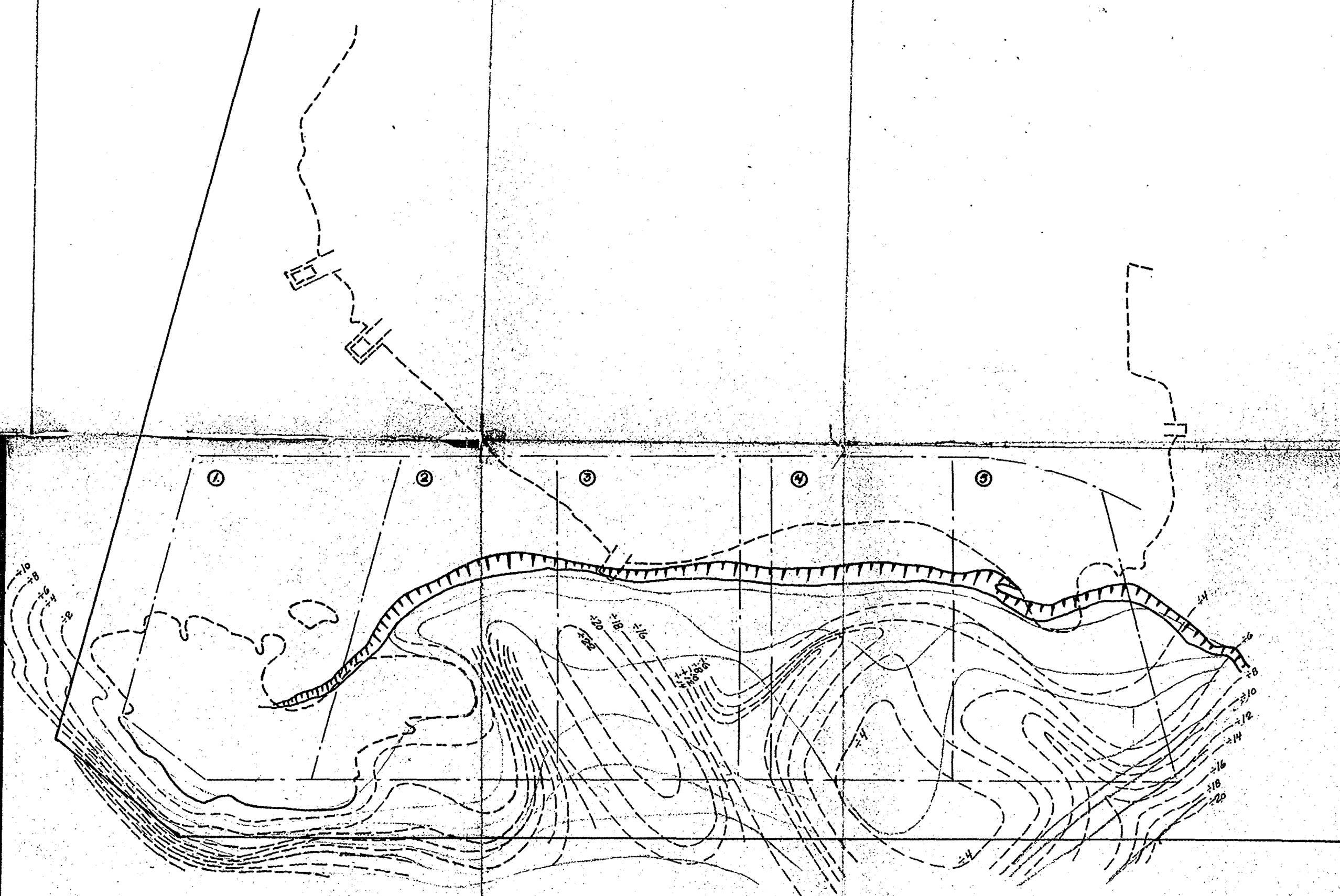
Må ikke fjernes

NOTE BY

630 (1-8) holt dem samlet)

Spursøykai østre (Oljehavnen)

med gl. fjellkote kart



----- Fjellkoter efter orig. profiler  
ekvidist. = 2m  
Terrengkoter ekvidist = 2m

Tilhører Undergrundskartverket  
Må ikke fjernes

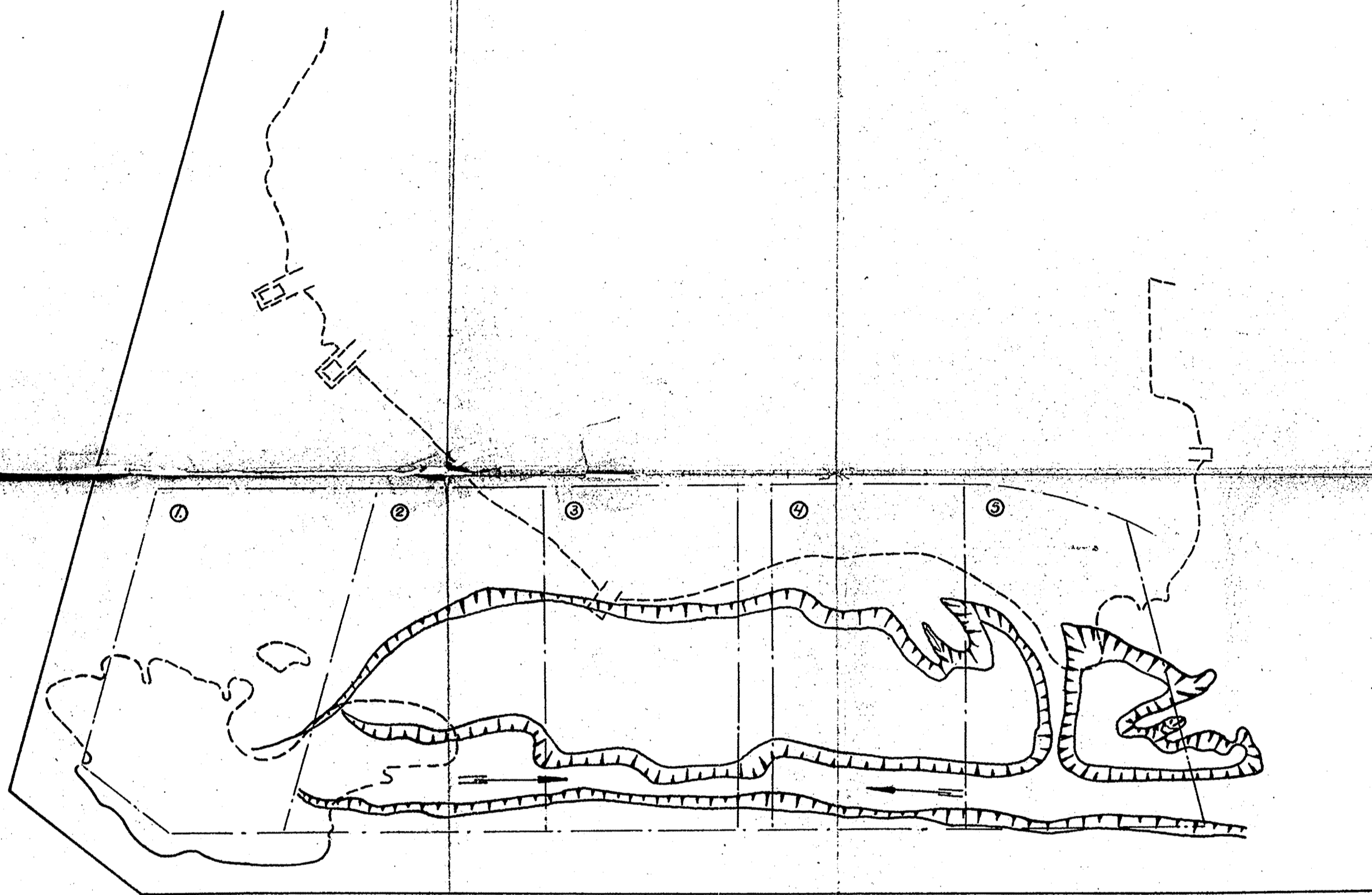
- ① Texaco.
- ② Ø. P. Co. (Standard)
- ③ Norsk-Engelsk Min.olie <sup>1</sup>/<sub>2</sub> (Shell)
- ④ Norsk Br. olje. (Mil.)
- ⑤ Sporv. Bensin depot. (Nor)

1

NORSK TEKNISK BYGGEKONTROLL	
OSLO	
ANLEGG: OLJEHAVNEN SJURSØYA.	
DATUM 25/8 1939	
NO. 630.	<i>OP...</i>

UTFYLLING 3/6 1933.

2.

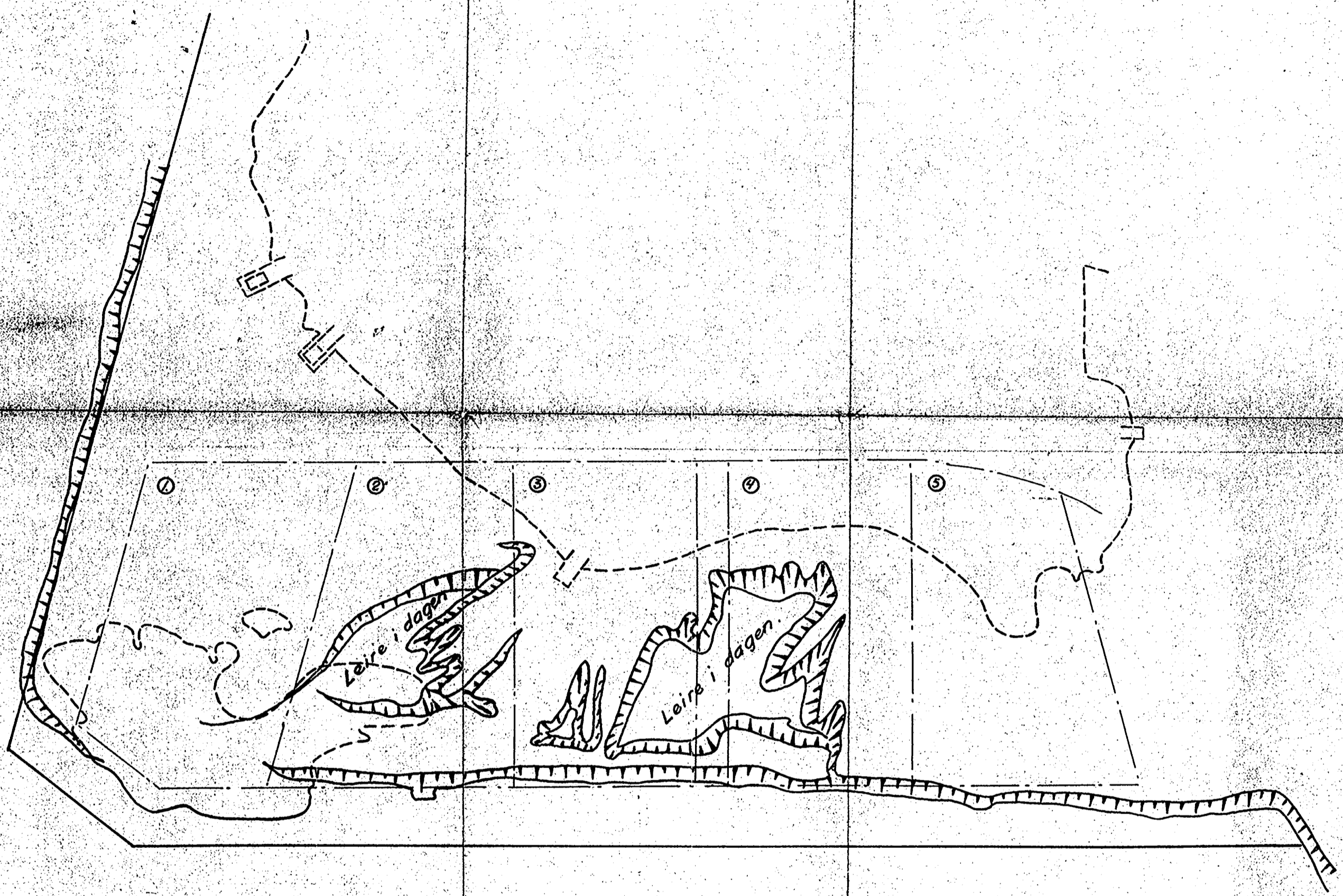


Tilhører Undergrundsforverket  
Må ikke røres

- ① Texaco. (Standard)  
② Ø. P. Co. (Shell)  
③ Norsk-Engelsk Min.olie (Mil)  
④ Norsk Br. olje. (Nor)  
⑤ Sporv. Bensin depot. (Nor)

2

NORSK TEKNISK BYGGEKONTROLL	
OSLO	
ANLEGG: OLJEHAVNEN STURSØYA.	
DATUM 25/8 1939.	
NO. 630.	o. Durén



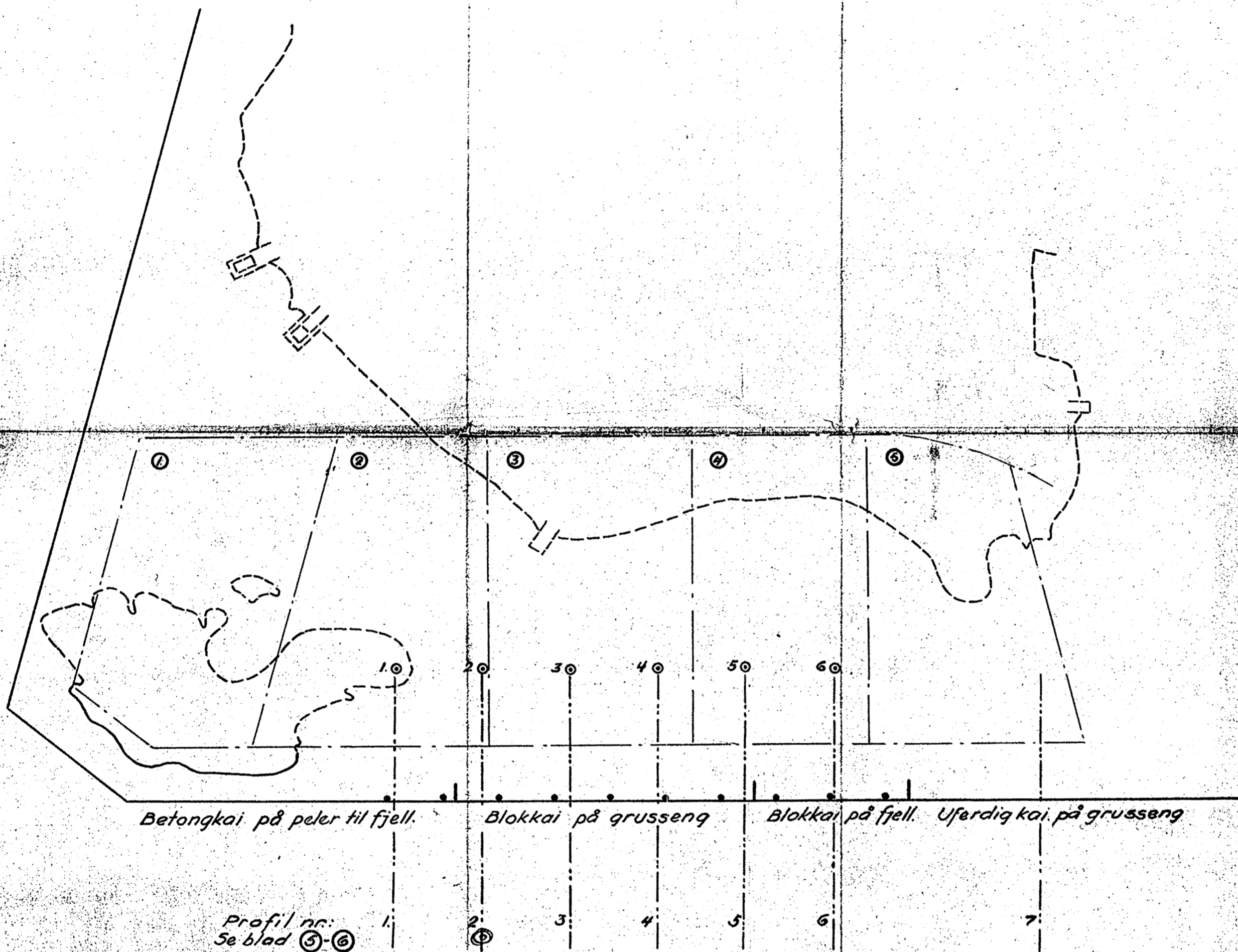
Tilhører Undergrunnskartverket  
Må ikke fjernes

3

- ① Texaco.
- ② Ø. P. Co. (Standard)
- ③ Norsk-Engelsk Min.olie's (Shell)
- ④ Norsk Br. olje. (Mil)
- ⑤ Sporr. Bensin depot. (Nor)

<b>NORSK TEKNISK BYGGEKONTROLL</b>	
OSLO	
ANLEGG: OLJEHAVNEN STURSØYA.	
DATUM 25/8 1939.	
NO. <b>630.</b>	<i>Ø. J. A.</i>

4.



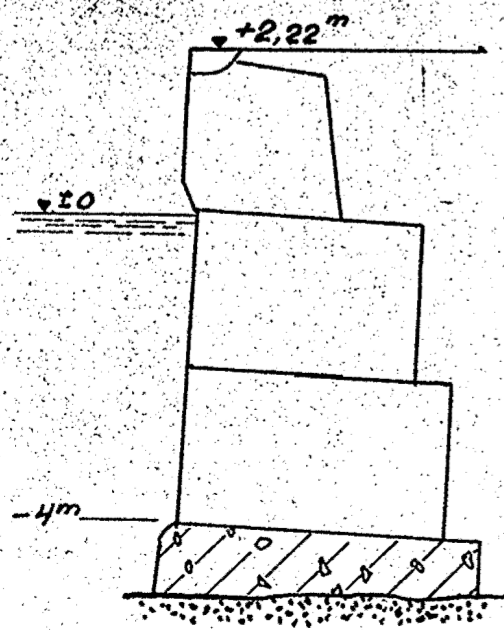
Betongkai på peler til fjell.

Blokkai på grusseng

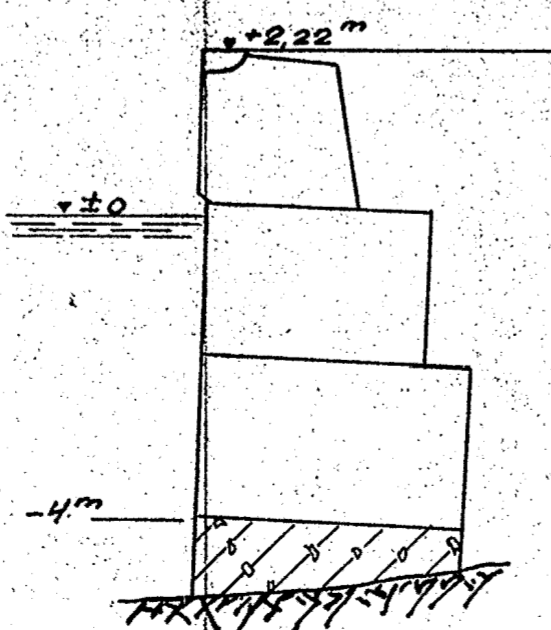
Blokkai på fjell. Uferdig kai på grusseng

Profil nr:  
Se blad ⑤-⑥

BLOKKAI PÅ GRUSSENG.  
Snitt 1:100.



BLOKKAI PÅ FJELL.  
Snitt 1:100.



○ H.T.B.'s observasjonspunkter.

● Pullere

Tilhører Undergrunnskartverket

Må ikke fjernes

- ① Texaco.
- ② Ø. P. Co. (Standard)
- ③ Norsk-Engelsk Min.olie. 9/16 (Shell)
- ④ Norsk Br. olje. (Mil)
- ⑤ Sparrv. Bensin depot. (Nor)

4

NORSK TEKNISK BYGGEKONTROLL

0:10

ANLEGG: OLJEHAVNEN  
SJURSØYA.

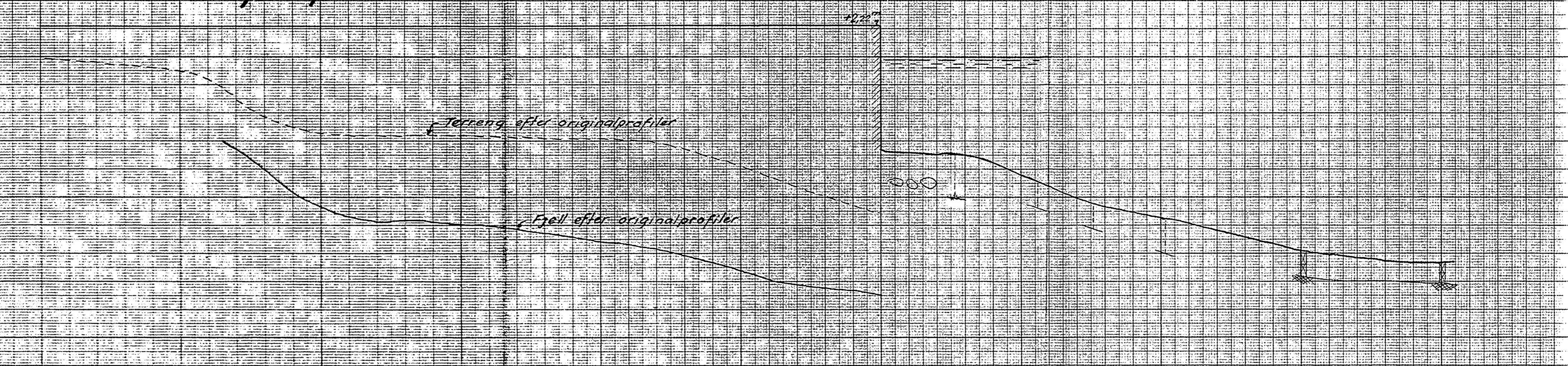
DATUM 25/8 1939

NO. 630.

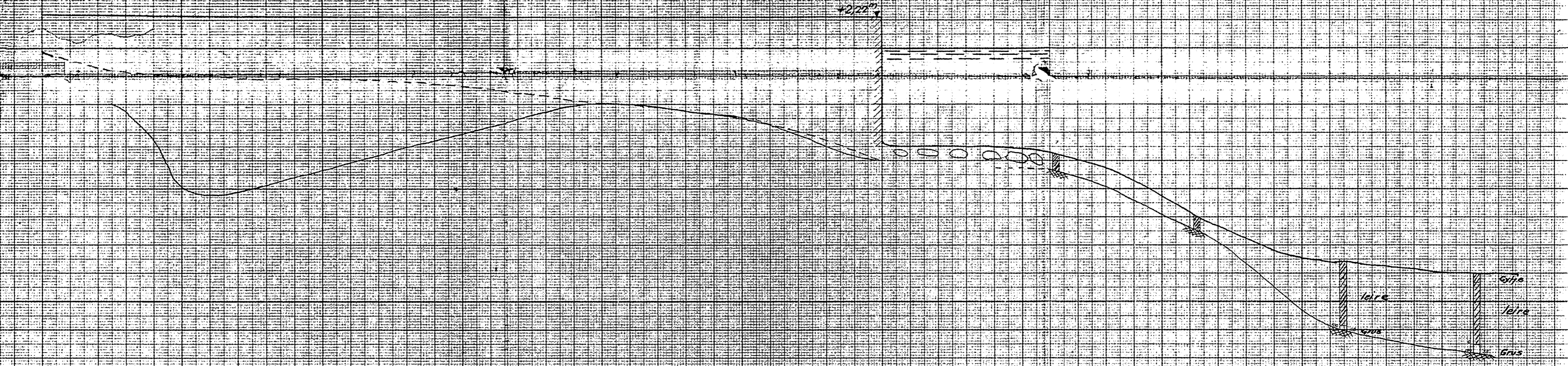
Oliver




Profil 4




Profil 5



Profil 6



Profil 7



Höidmätning. 1:200.  
 Längde .. .. 1:200.

Tillhör Undergrunden

NORSK TEKNISK BYGGEKONTROLL	
OSLO	
ANLEGG	OLJEHAVNEN SJUSØYA
DATUM	25/8 1959
NO	630.

*Sign*

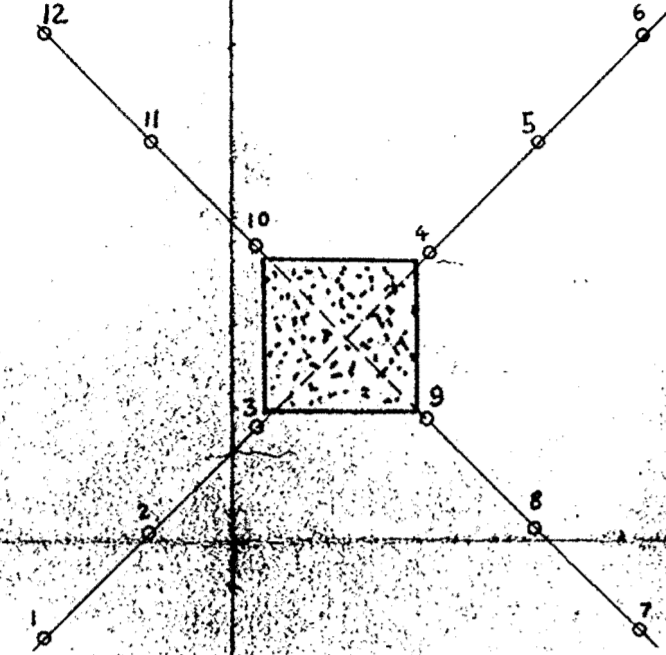
Tabell for synkning, Bolt i Fylling.

N <sup>o</sup>	Cote	D. FF. Fra 1954 Niv.		D. FF. Fra 1954 Niv.		D. FF. Fra 1954 Niv.		D. FF. Fra 1954 Niv.	
		2 1/2 -39	3 3/8 -39	7/8 -39	1 1/4 -39	1 3/4 -39	2 1/8 -39	2 5/8 -39	
1	1,935	0	0	0	0	0	0	0	0
2	1,817	0	0	0	0	-2	0	-3	
3	1,790	0	-1	-2	2	-4	-4	-5	
4	1,814	0	0	-1	1	-1	-2	-3	
5	1,745	0	0	0	0	-1	-1	-4	
6	1,775	0	0	0	0	0	0	0	

Tabell for glidning av kai, mot sjøen

N <sup>o</sup>	12/6-39		3/7-39		8/8-39		25/8-39	
	1	2	3	4	5	6	7	8
1	0	0	0	0	0	0	0	0
2	0	0	0	0	0	0	0	0
3	0	1	3	4	4			
4	0	2	4	5	5			
5	0	2	4	5	5			
6	0	1	3	4	4			
7	0	0	1	2	2			
8	0	0	0	0	0			
9	0	0	0	0	0			
10	0	0	0	0	0			

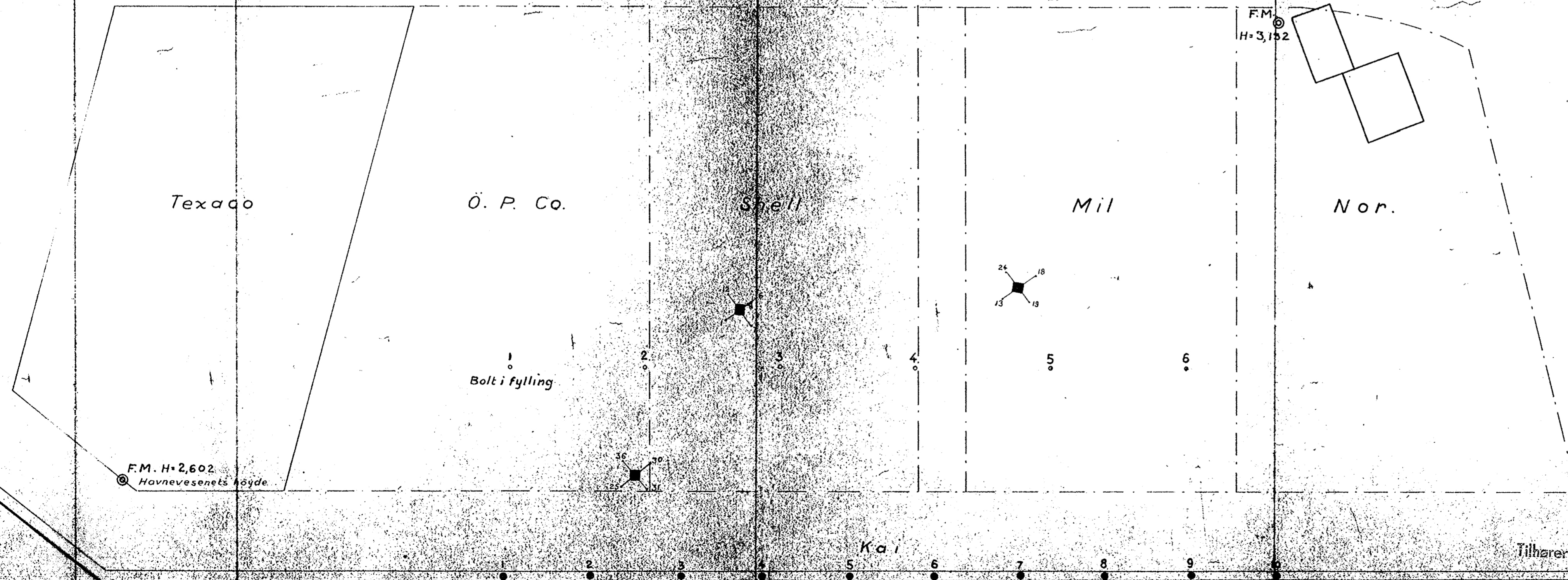
M = 1:50



Tabell for synkning, Pullere.

N <sup>o</sup>	Cote	D. FF. Fra 1954 Niv.		D. FF. Fra 1954 Niv.		D. FF. Fra 1954 Niv.		D. FF. Fra 1954 Niv.	
		2 1/2 -39	3 3/8 -39	7/8 -39	1 1/4 -39	1 3/4 -39	2 1/8 -39	2 5/8 -39	
1	2,604	0	0	0	0	0	0	0	
2	2,595	0	0	0	0	0	0	0	
3	2,537	0	0	0	0	-1	-2	3	
4	2,544	0	-1	1	3	-4	7		
5	2,537	-1	-2	2	-4	-5	9		
6	2,534	0	-2	2	-4	-4	8		
7	2,536	0	-1	3	-2	-2	5		
8	2,548	0	0	0	0	0	0		
9	2,545	0	0	0	0	0	0		
10	2,559	0	0	0	0	0	0		

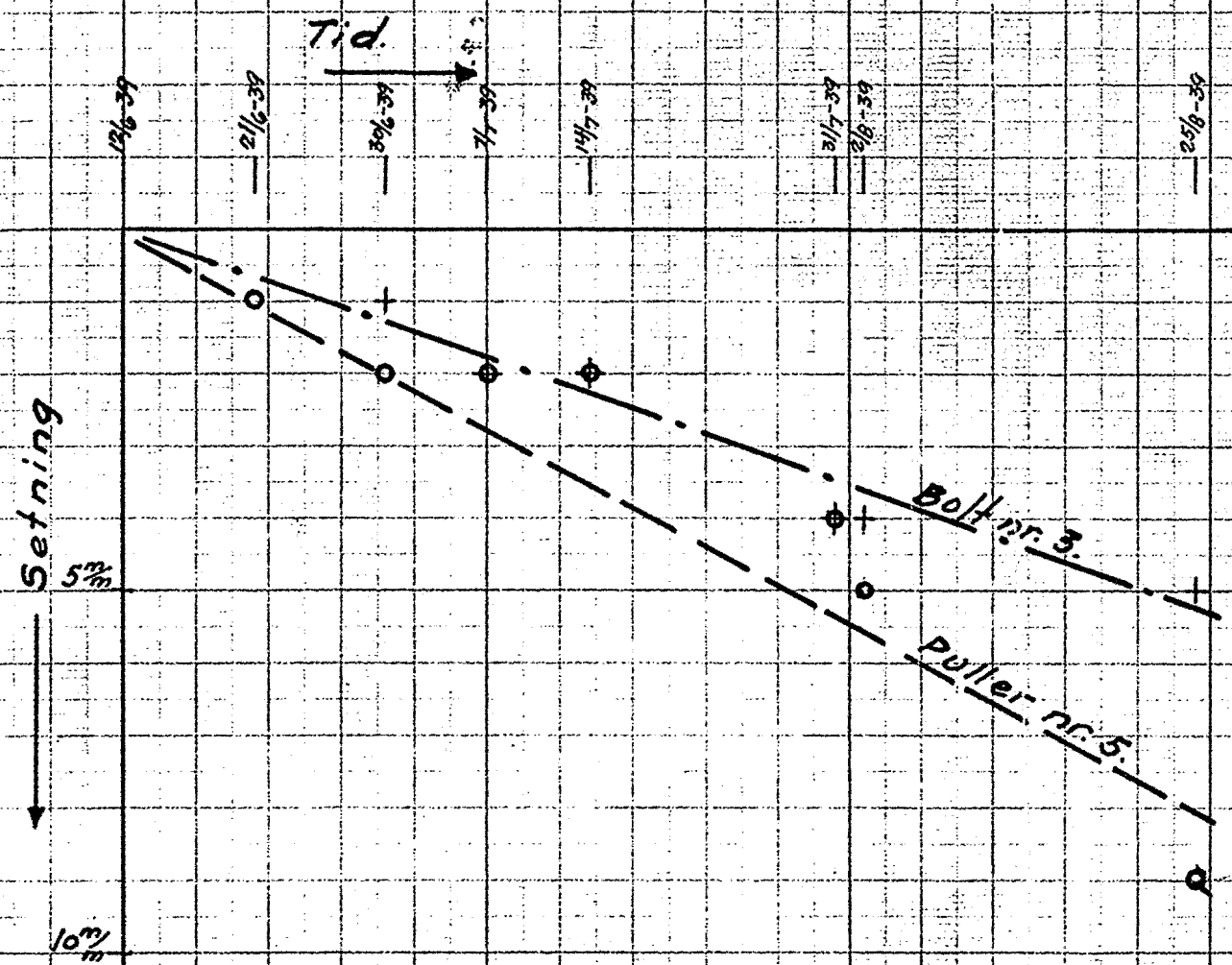
Situasjonsplan M = 1:500.



630 bilag 7

Tilhører Undergrundsstatverket  
 Oljehavnen  
 Sjursoya  
 Nordmørs Amt  
 1935

8.



Synkningspunkt for bolt.  
" " " " puller.

Tilhører Undergrundsamtverket  
300 Ikke fjernes

<b>NORSK TEKNISK BYGGEKONTROLL</b>	
OSLO	
ANLEGG:	OLJEHAVNEN STURSØYA.
DATUM	25/8 1939
NO. <b>630</b>	<i>Oliver</i>