

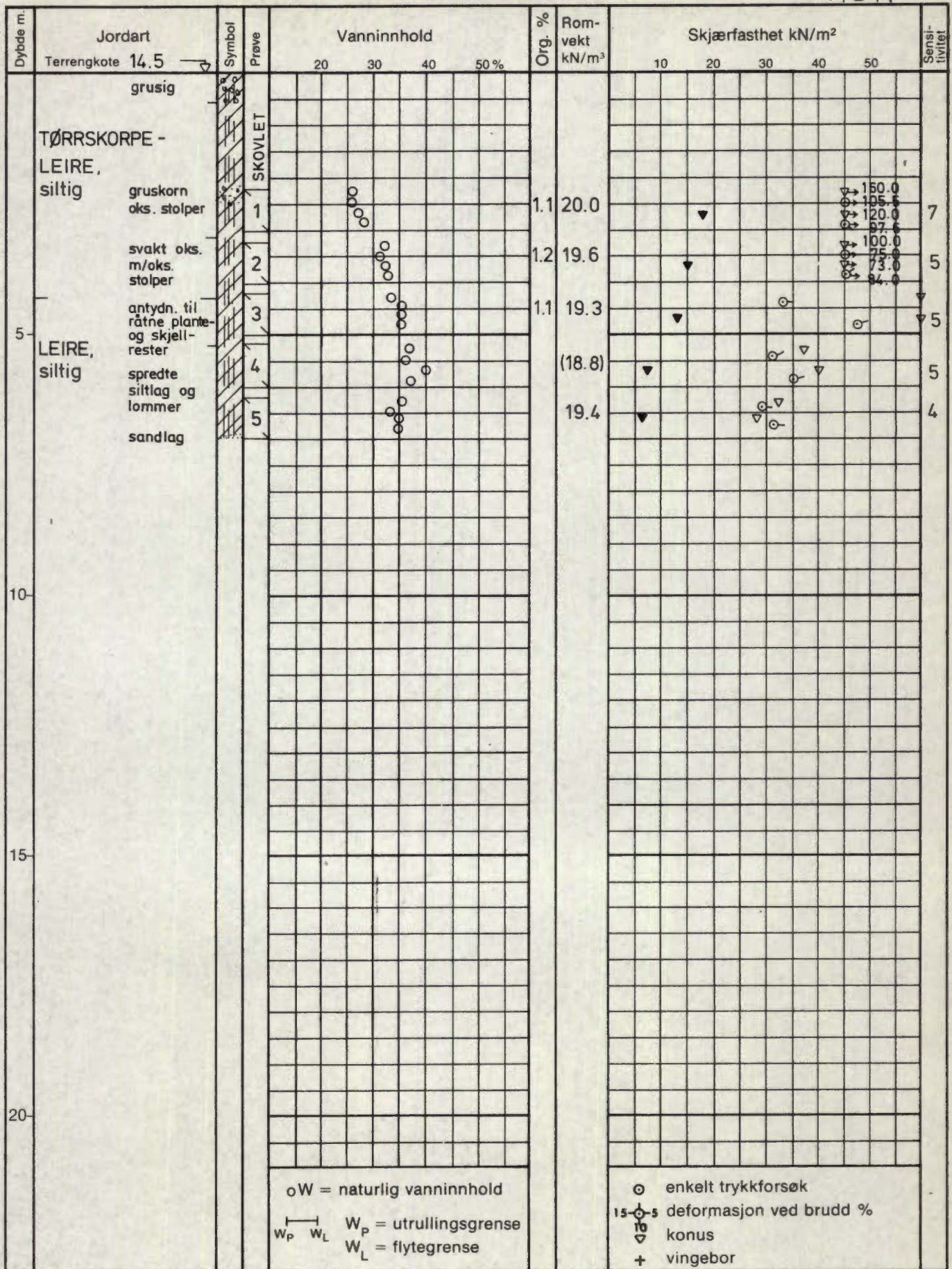
Geoteam
8534

Hoffsvveien 21 ?

NV: C 3 TV
overført dd. 26/8/11



410K

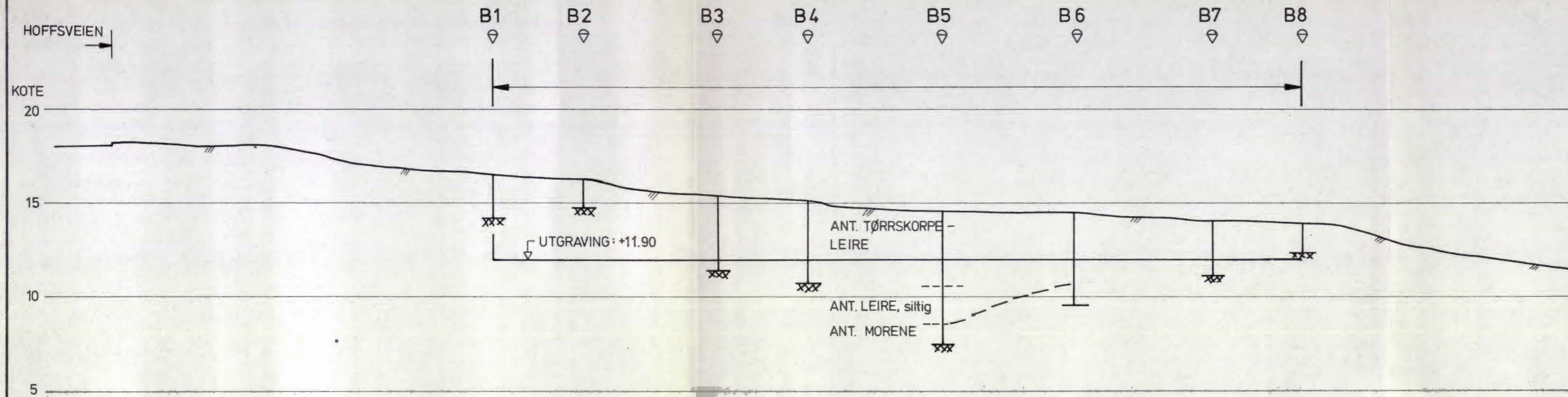


oW = naturlig vanninnhold
 W_P = utrullingsgrense
 W_L = flytegrense
 15-5 = enkelt trykkforsøk
 10 = deformasjon ved brudd %
 10 = konus
 + = vingebor

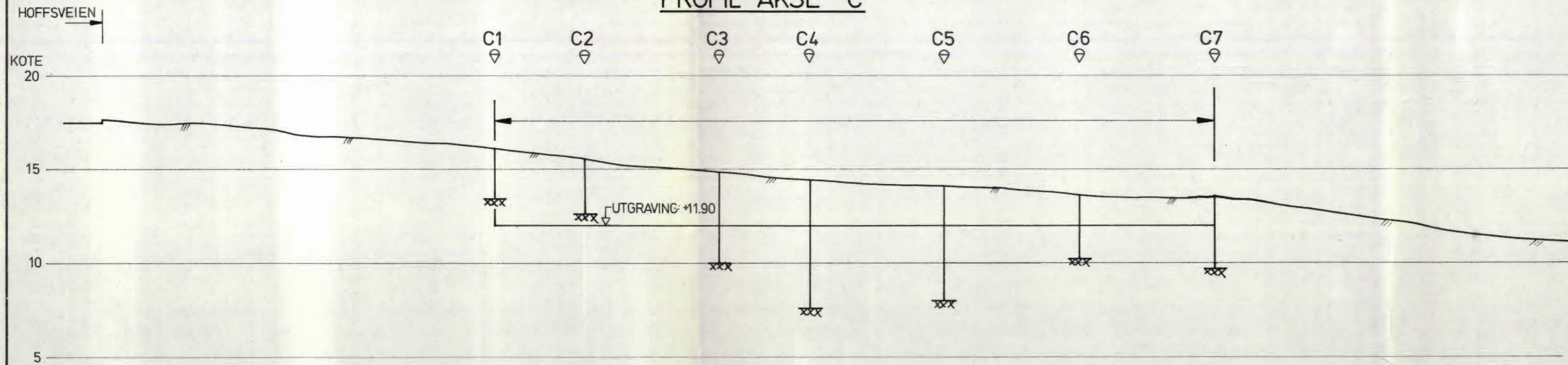
Ø = ødometer P = permeabilitetsforsøk K = kornfordeling T = triaksialforsøk

HOFFBYGGET NV: C3 IV BORPROFIL	Boring nr:	I	Dato boret:	1984
	Tegnet av:	AS	Godkjent:	
A/s GEOTEAM		Tegn. nr:	8534 - 2	

PROFIL AKSE B



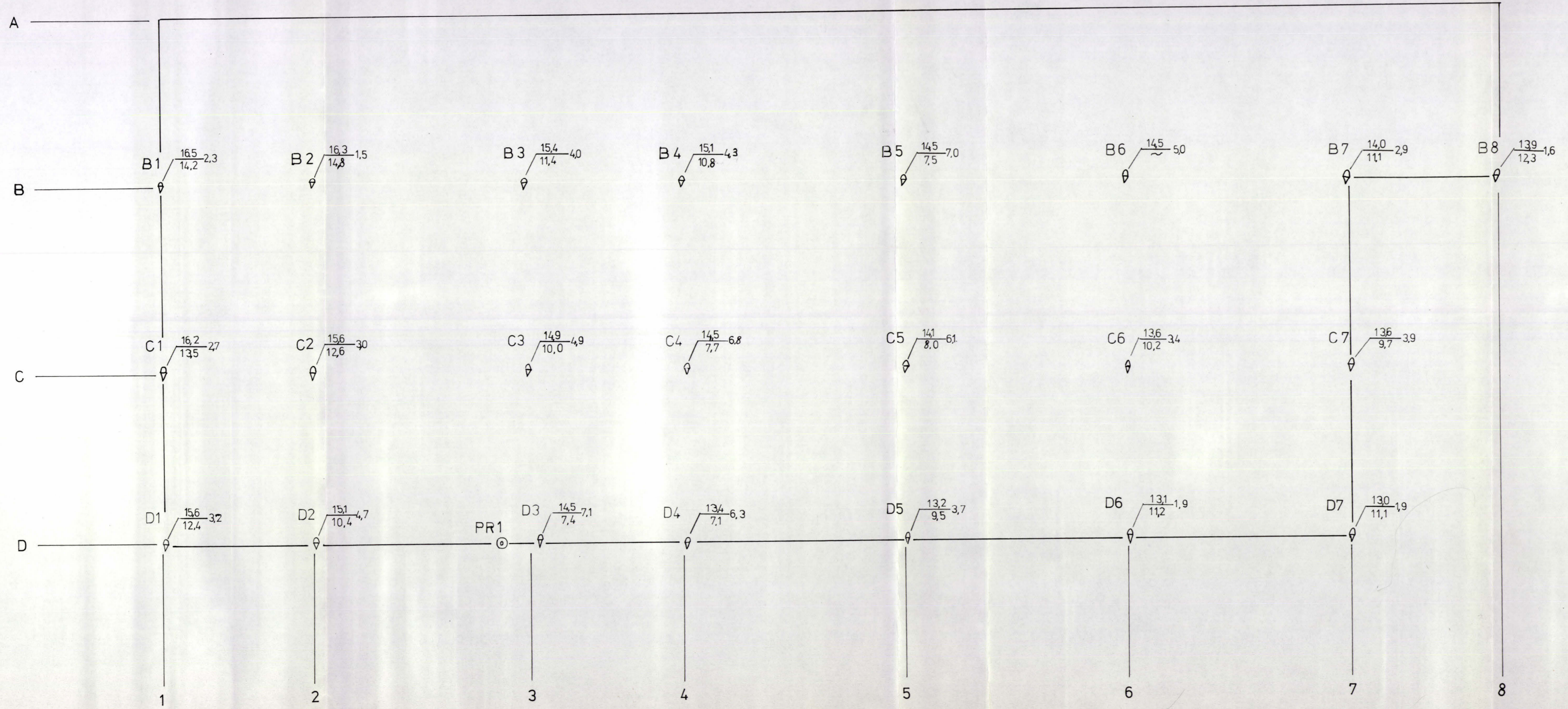
PROFIL AKSE C



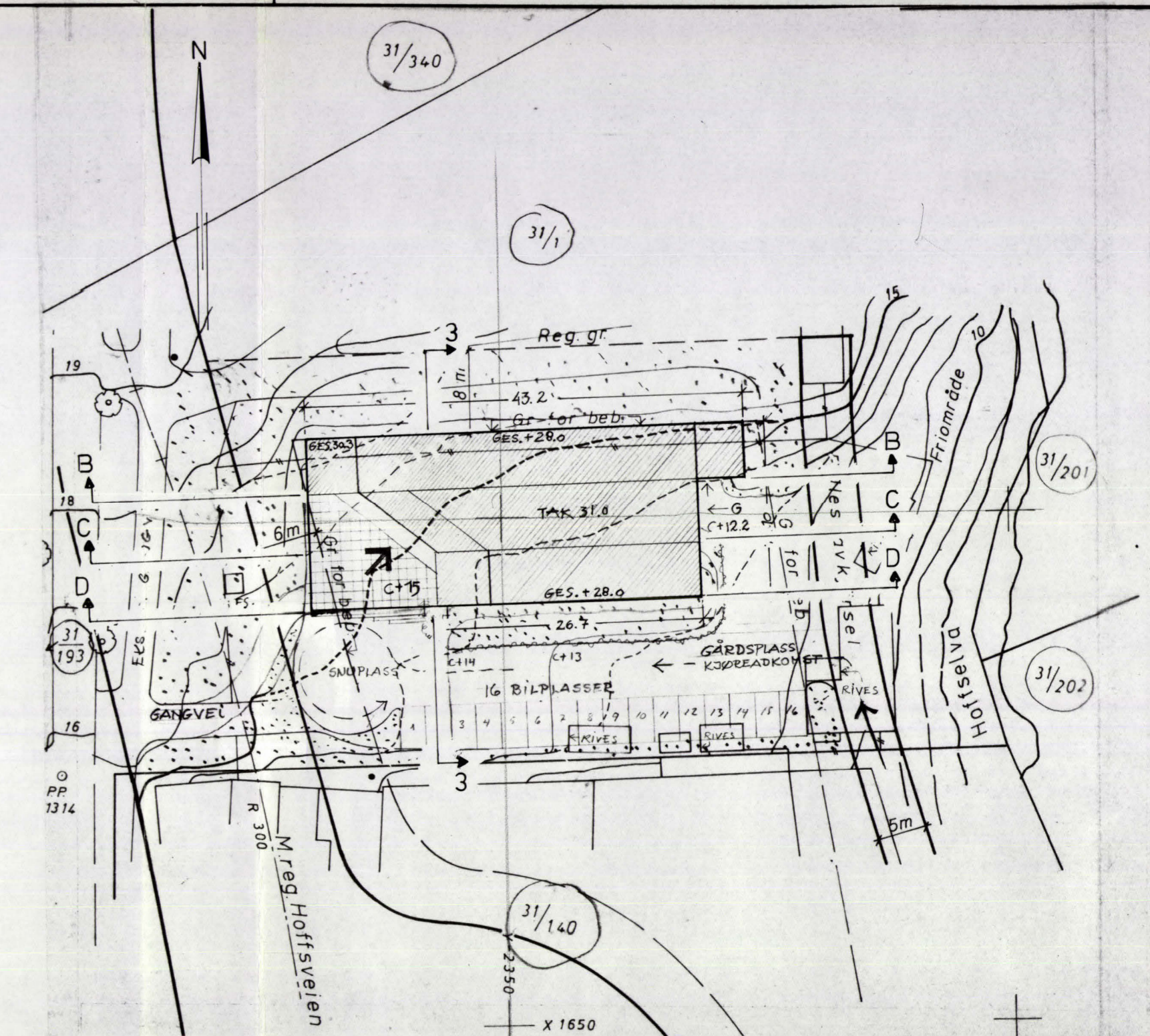
TEGNFORKLARING:

- ▽ DREIETRYKKSONDERING
- xxx ANT. FJELL
- ┆ BORING AVSLUTTET

c			
b			
a			
Rev.	Dato	Sign.	
Oppdragsgiver: BAUER & BECH A/S			
Anlegg: HOFFBYGGET			
Sted: HOFFSVEIEN, OSLO			
PROFIL AKSE B OG AKSE C		Målestokk	Målt.
		1:200	Beregn.
		Tegn. AS	16.1.84
		Kfr.	
		Tegn. nr. 8534 - 3	



TEGNFORKLARING
 ▽ DREIETRYKKSONDERING
 — TERRENGKOTE — BORET DYBDE
 / FJELLKOTE
 ⊙ PRÖVESERIE



c		
b		
a		
Rev.	Dato	Sign.
Oppdragsgiver: BAUER & BECH A/S		
Anlegg: HOFFBYGGET		
Sted: HOFFSVEIEN, OSLO		
SITUASJONSPLAN		Målestokk
		1: 500
		1: 100
		Målt.
		Beregn.
		Tegn.
		Kfr.
A/s GEOTEAM		Tegn. nr. 8534-5
GEOTEAM		