

N O T E B Y

3688

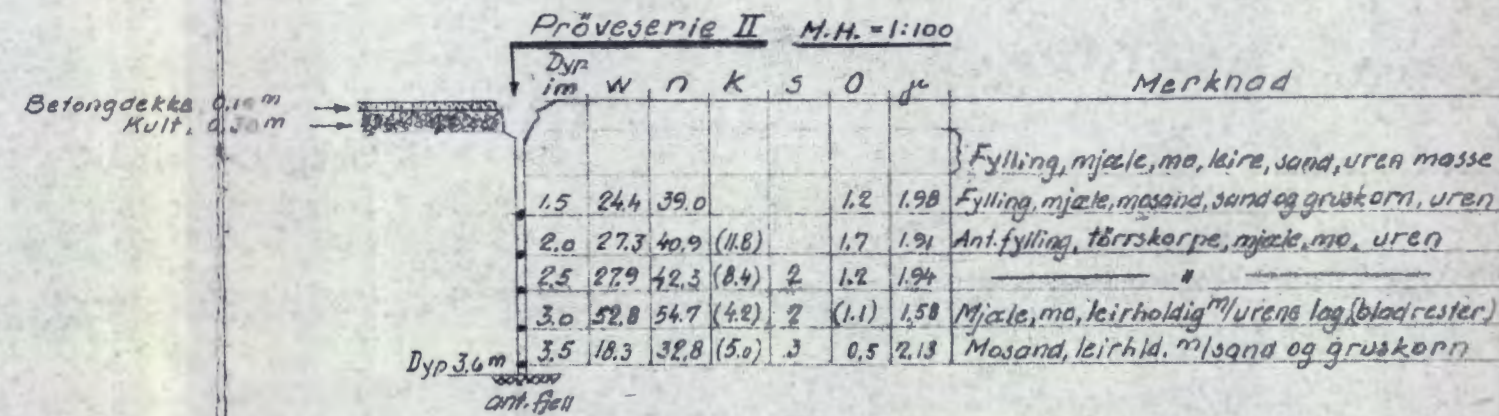
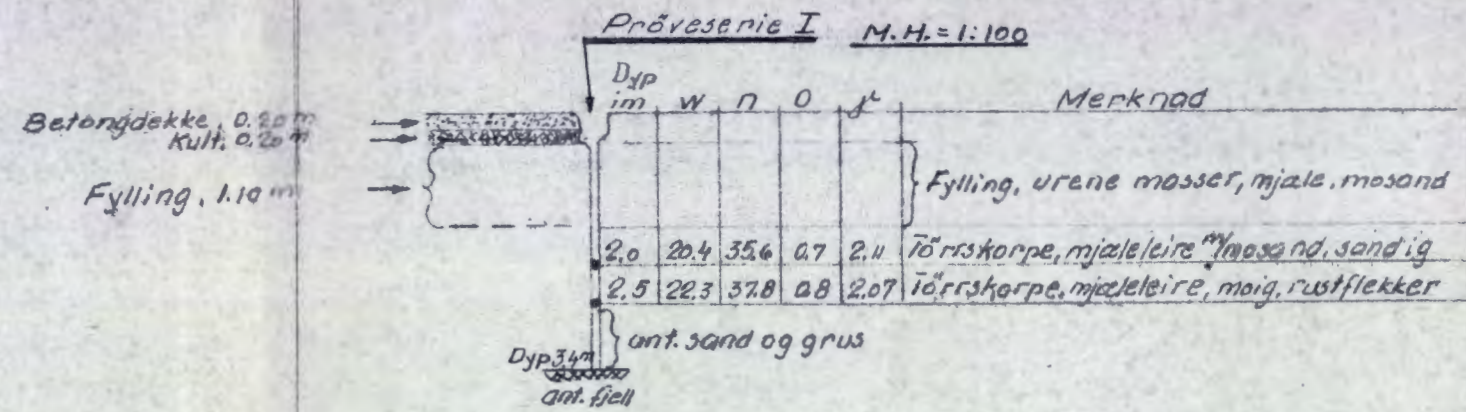
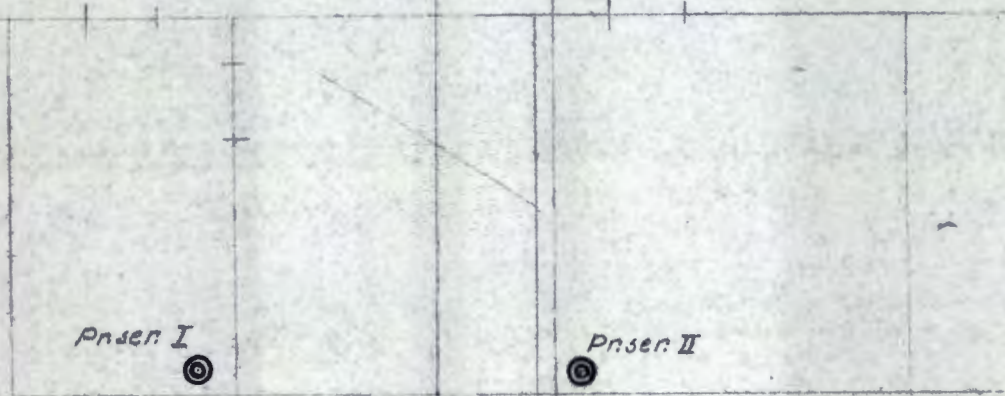
Fyrstikkalléen 9

ajouf. Amal 1989

NO:F1 III

Situasjonsskisse

(ikke i målestokk)



Mineralfjordartenes inndeling

etter korndiameter

20-600 μm	grøvt	Grus
0-2 "	fin	
2-0,6 "	grøvt	Sand
0,6-0,2 "	fin	
0,2-0,06 "	grøvt	Mosand
0,06-0,02 "	fin	
0,02-0,006 "	grøvt	Mjøle
0,006-0,002 "	fin	
< 0,002 "		Leire

Betegnelser:

- w = vanninnhold i vektprosent
- n = porøsitet, porevolum i prosent av totalvolum
- k = skjærfasthet i tonn pr. m²
- s = sensitivitet = $(\frac{k \text{ uomrørt}}{k \text{ omrørt}})$
- 0 = humifisert organisk stoff i vektprosent
- μ = volumvekt i tonn pr. m³

- ◆ Dråleboring
- Spylboring
- ⊙ Prøveserie

Bor hull nr. ◆ Terrang (Bunn-) kote Borst dybde i m.
Antatt fjellkote

Lab. bok nr. 283
Borebok nr. 906

Geoteknisk utredning av ved J.F.

Bryn-Halden & Nitedals Tændstikfabrik A/s. Fyrstikkalleen 9.	Målestokk	Tejn. R.	25/56.
	M.H. = 1:100		
NORSK TEKNISK BYGGEKONTROLL Oscars gt. 46 b - Oslo	Erstatning for		
	3688-1		
Erstallt av			