

VINGESORPROFIL

Sted

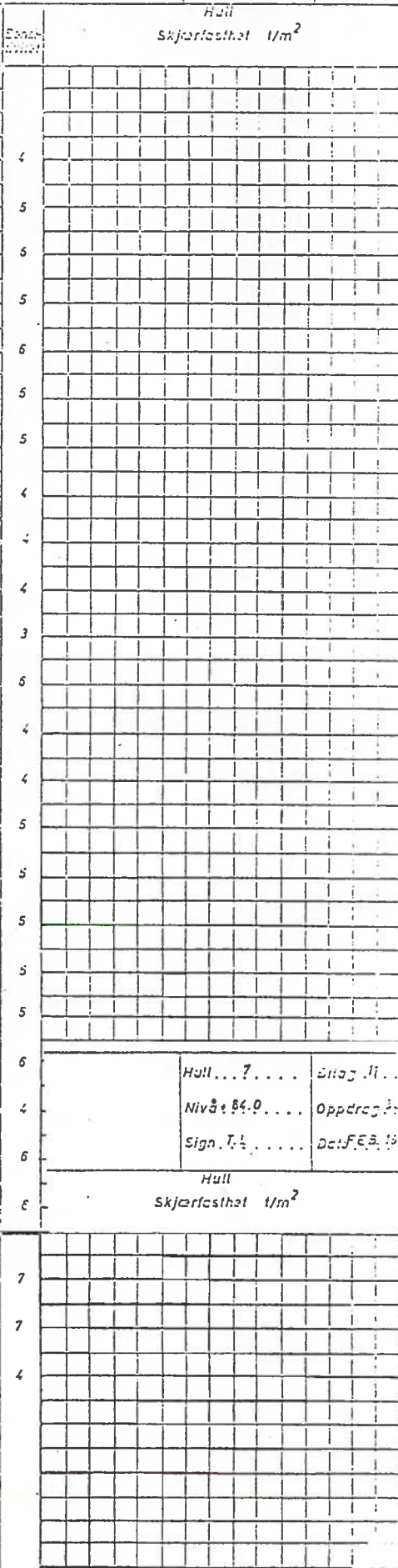
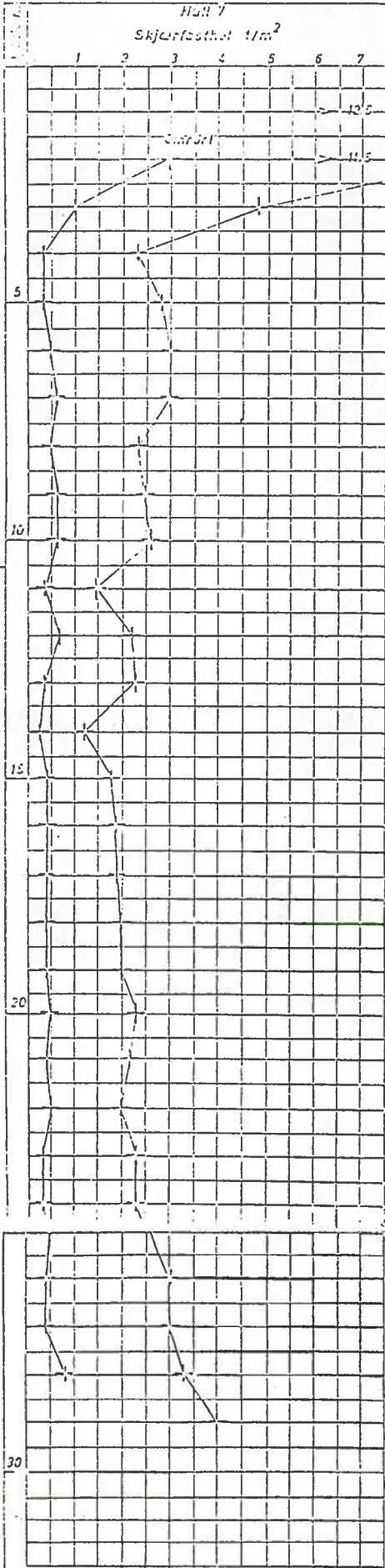
Hull ... 7 ... Bilag ... 10 ...

Nivå ... 84.0 ... Oppdrag ... 395 ...

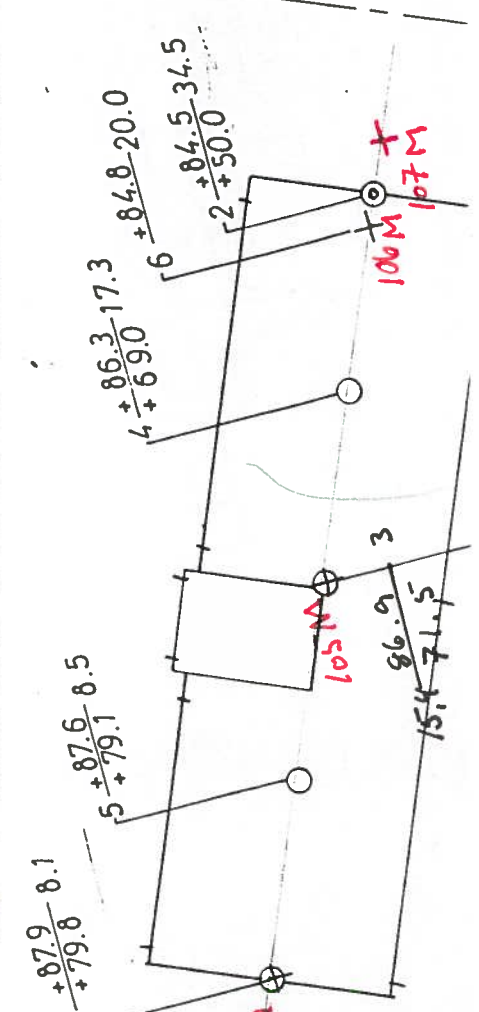
Sign. ... T. L. ... Dato ... FEB. 1988

107A

UNN 16



Hull ... 7 ...	Bilag ... 10 ...
Nivå ... 84.0 ...	Oppdrag ... 395 ...
Sign. ... T. L. ...	Dato ... FEB. 1988
Hull	
Skjærfesthet 1/m²	



Tjellkøtene fiske
 overfart.
 Godt samarbeid
 med tidligere Gøringsvi
 Havnellid tyn 1983 107M

Dette borhull er uteglemt på situasjonsplanen. Jeg har
 avmerket det på U-kart som sannsynlig beliggenhet etter
 oppgitt terrengkote *af* jan. 88