

Haukelid

23/65

Majorstuvn. 16

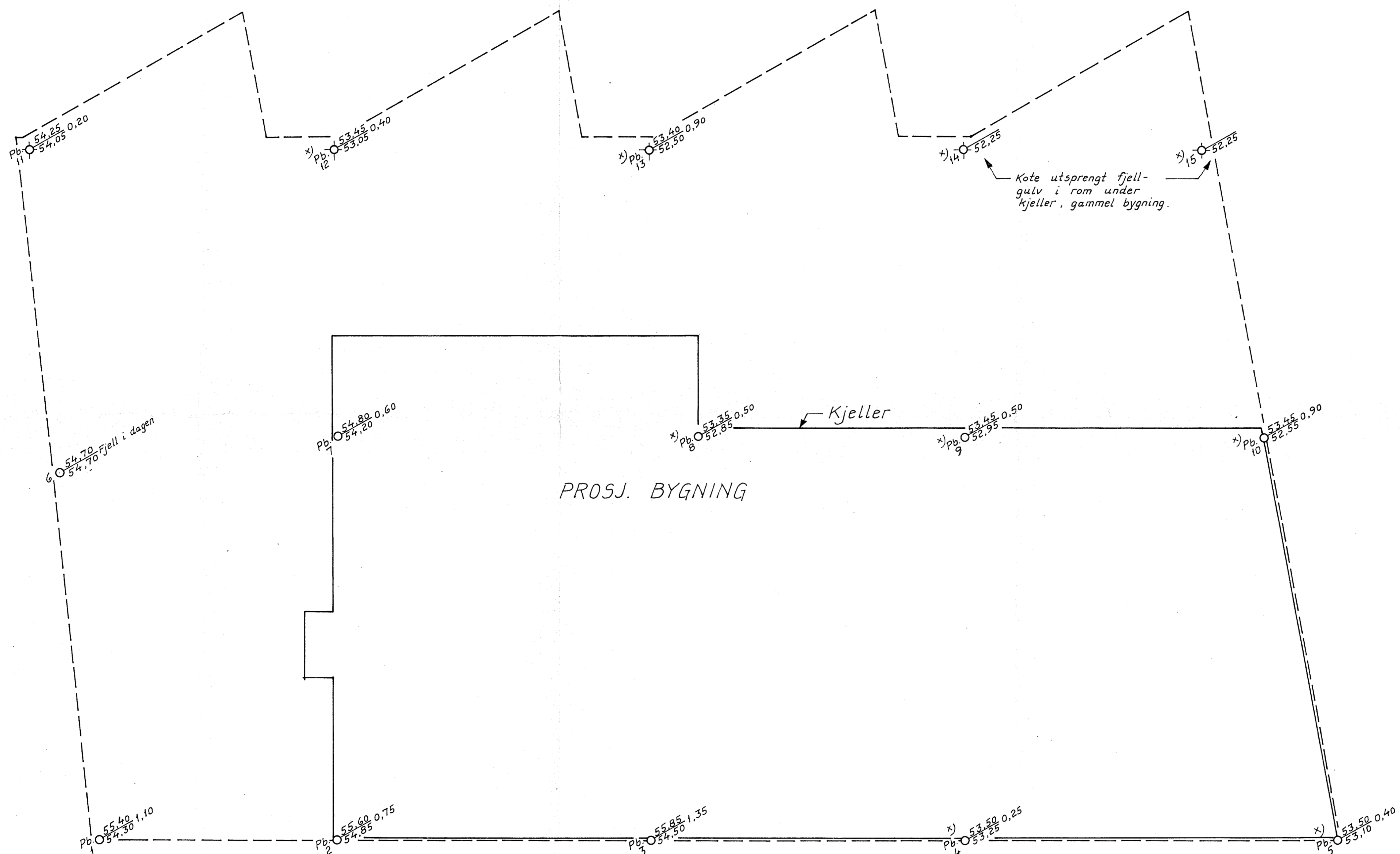
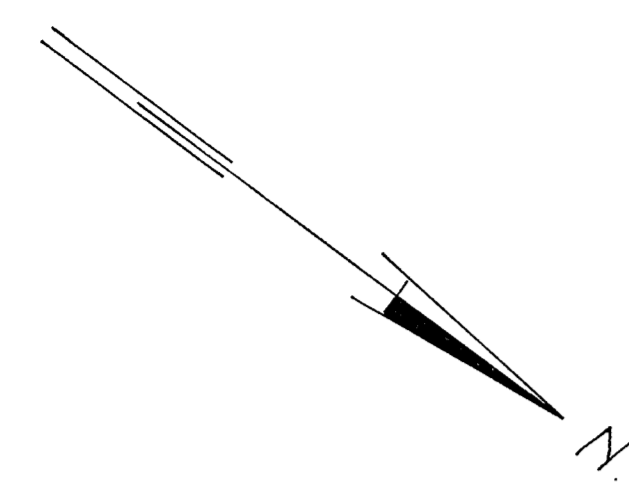
NV:A3^{II}



OVERFØRT TIL KARTPLATE

DATO: mai 76

SIGN: A. H. Seide



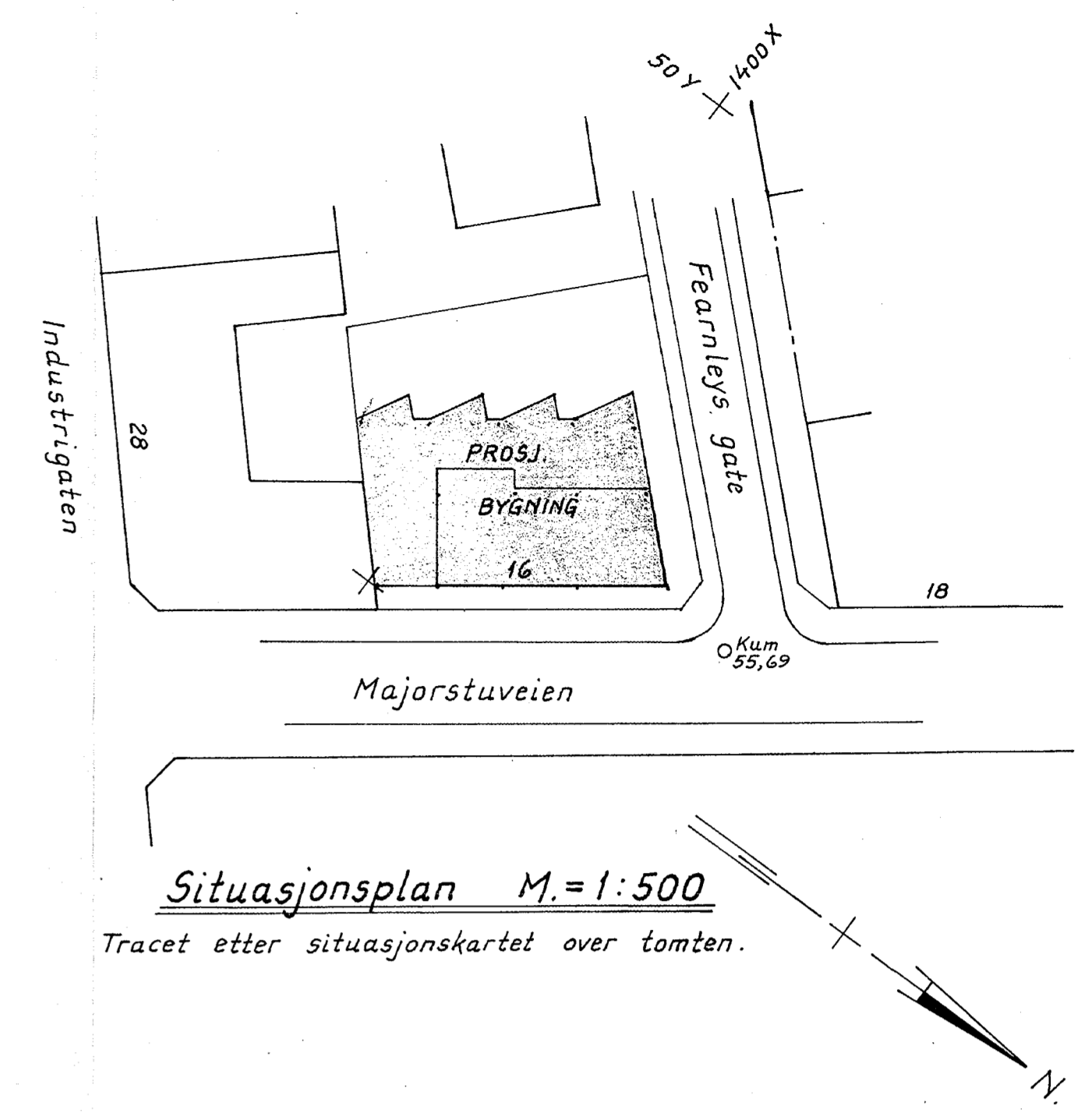
Kote utsprengt fjellgolv i rom under kjeller, gammel bygning.

Fjell i dagen

Kjeller

PROSJ. BYGNING

Majorstuveien



Situasjonsplan M=1:500
Tracet etter situasjonskartet over tomten.

Borplan M=1:50

Tracet etter Ark. Torp & Torps kjellerplan, dat. 18-3-64.
Høydeutg. pkt.: F.M. 84 (på Industrierg. 24), h. = 54,005.

Borhullene 4, 5, 8, 9, 10, 12 og 13: boret i kjeller, gammel bygning. Dybder fra nivellert kote kjellergulv.
Borpunktene 14 og 15: ikke boret, men målt dybde = 1,16m ned til utsprengt fjellgolv fra nivellert kjellergulv på kote 53,41.

Pb. = borer med pionjärbor.

Y	X	Ø	Ø
X	Y	Ø	Ø
Y	Y	Ø	Ø
Z	Y	Ø	Ø
[X]	Y	Ø	Ø
Ø	Ø	Ø	Ø
Ø	Ø	Ø	Ø

MAJORSTUVN. 16	MÅL	RETTEL
Y/SIV.ING. ROLF OLSEN	1:500	KONTR.
INGENJØRFIRMA BJ. HAUKEID	1:50	TEGNER
GRUNNUNDERSØKELSER - OPPMÅLING		UTFØRT
SANDAKERVN. 76 III - TLF. 21 30 40	ERSTATNING FOR:	16-8-65 L.S.E
OSLO, den 16-8-65 J. Fjell	TEGN. NR. 2729-1	23/65