

SV-F-1

NoTeBys arbeide 5597

Lysaker kjemiske Fabrik A/S

Kaiprosjekt.
i Bærum

22.7.1965

0004. SVF 1

SV:F1

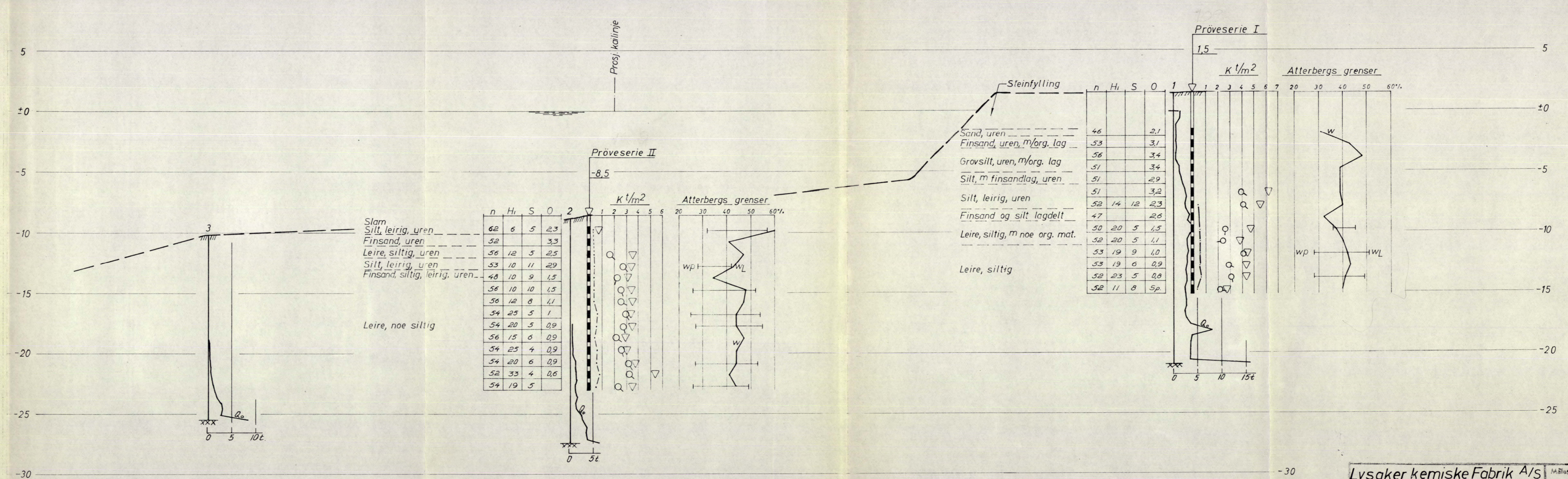
E I
NV E I
F 1



Tilhører Undergrunnskatverket
Må ikke fjernes

~~SV~~

Profil A-A



Slam
Silt, leirig, uren
Finsand, uren
Leire, siltig, uren
Silt, leirig, uren
Finsand, siltig, leirig, uren

n	H _i	S	0
62	6	5	2,3
52			3,3
56	12	5	2,5
53	10	11	2,9
48	10	9	1,5
56	10	10	1,5
56	12	8	1,1
54	25	5	1
54	20	5	0,9
56	15	6	0,9
54	25	4	0,9
54	20	6	0,9
52	33	4	0,6
54	19	5	

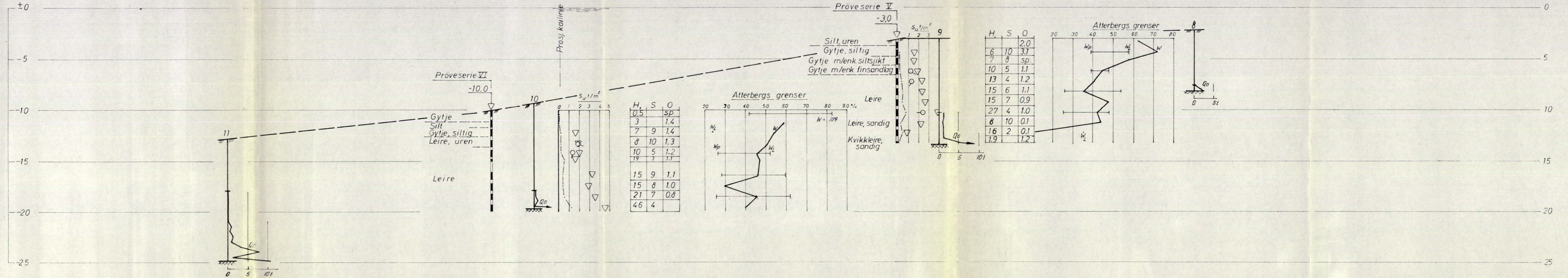
Leire, noe siltig

Steinfylling
Sand, uren
Finsand, uren, m/org. lag
Grovsilt, uren, m/org. lag
Silt, m finsandlag, uren
Silt, leirig, uren
Finsand og silt lagdelt
Leire, siltig, m noe org. mat.
Leire, siltig

n	H _i	S	0
46			2,1
53			3,1
56			3,4
51			3,4
51			2,9
51			3,2
52	14	12	2,3
47			2,6
50	20	5	1,5
53	20	5	1,1
53	19	9	1,0
53	19	6	0,9
52	23	5	0,8
52	11	8	5p

Lysaker kemiske Fabrik A/S	Målestokk	Tegn. A.M. 22-7-65
Kaiprosjekt	1:200	
Profil A-A	Erstatning for	
NORSK TEKNISK BYGGEKONTROLL AS	JAN FRIIS	5597-2a
	Erstatet av	

Profil B-B



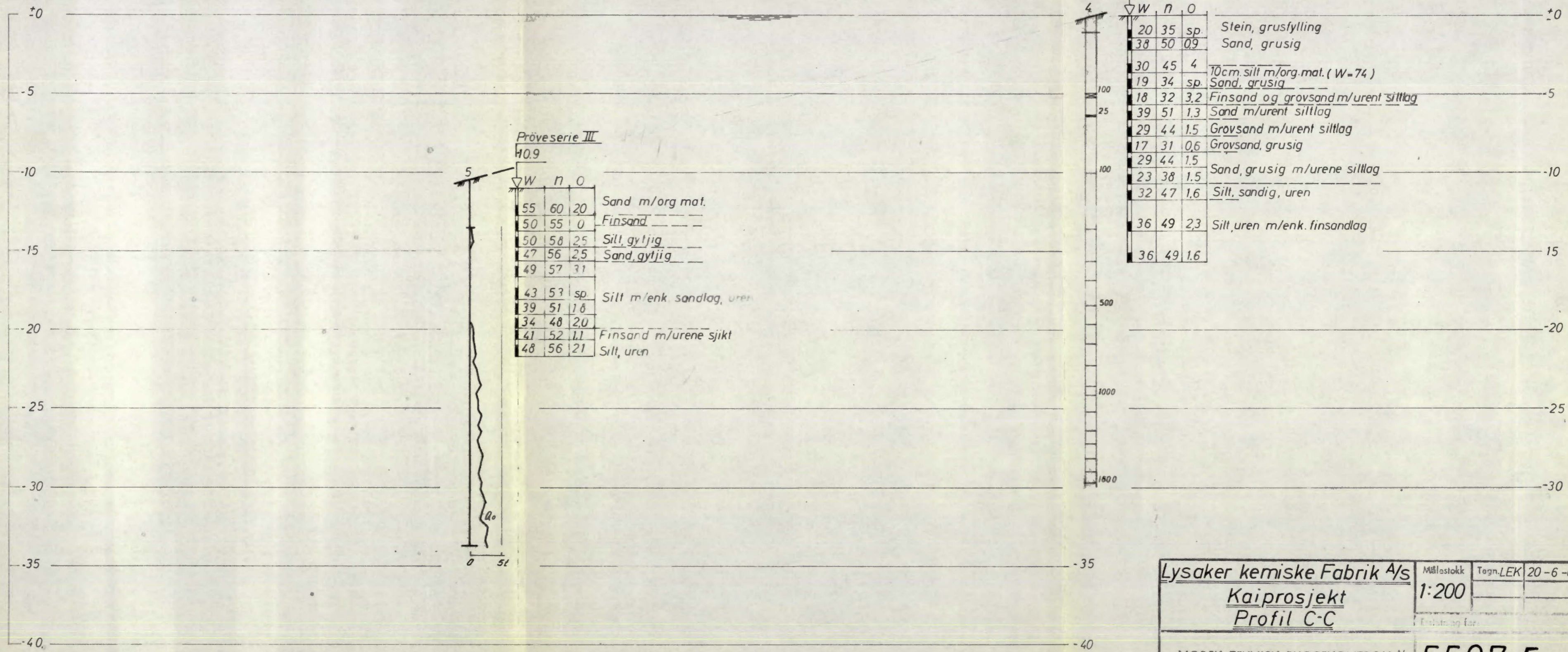
Lysaker kemiske Fabrik A/s
 Kaiprojekt
 Profil B-B

Målestokk 1:200
 Tegning LEX 20-6-66

NORSK TEKNISK BYGGEKONTROLL A/S
 JAN FRIIS

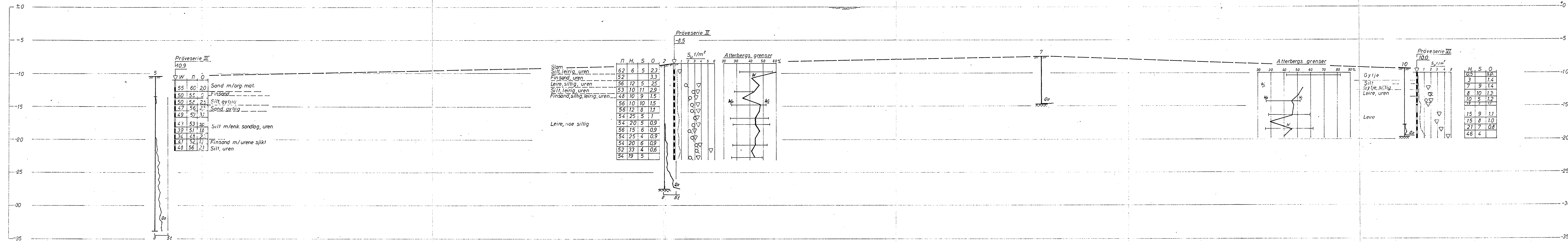
5597-4
 Erstatet av:

Profil C-C

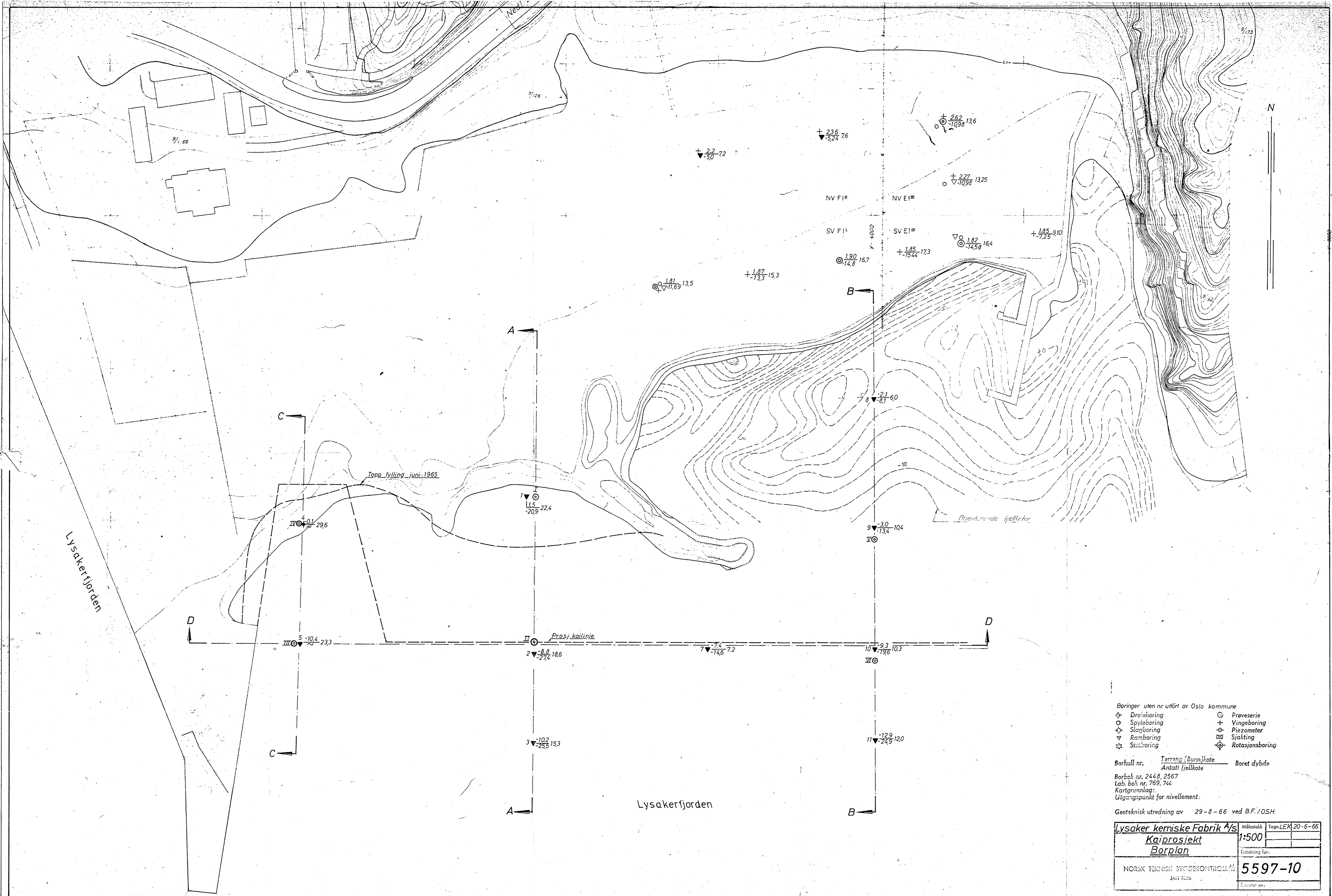


Lysaker kemiske Fabrik A/s Kaiprosjekt Profil C-C	Målestokk 1:200	Tegnr. LEK 20-6-66
NORSK TEKNISK BYGGEKONTROLL A/s JAN FRIIS	5597-5	
Erstattet av:		

Profil D-D



Lysaker kemiske Fabrik A/S	Målestokk	Fig. LEX 20-6-66
Kaiprosjekt	1:200	
Profil D-D		
NORSK TEKNISK BYGGEKONTROLL AS	5597-6	
JAN FRIS		



- Boringer uten nr. utført av Oslo kommune
- ⊕ Dreieboring
 - Spyleboring
 - ⊖ Slagboring
 - ⊗ Ramboring
 - ⊛ Striboring
 - ⊙ Prøveserie
 - + Vingeboring
 - ⊖ Piezometer
 - ⊗ Sjakting
 - ⊙ Rotasjonsboring

Borhull nr. Terrang (Bunn)kote Boret dybde
 Antatt fjellkote

Borhull nr. 2448, 2567
 Lab. bok nr. 769, 744
 Kartgrunnlag:
 Utgangspunkt for nivellement:

Geoteknisk utredning av 29-8-66 ved B.F./OSH

Lysaker kemiske Fabrik A/S	Målestokk	Tegn LEX 20-6-66
Kaiprojekt	1:500	
Borplan	Erstatning for:	
NORSK TEKNISK BYGGEKONTROLL AS JAN FINN	5597-10	
	Elevationsnivå	