

*

NO: A1 I

137

Nordraaks plass

KART OVER GRUNDBORINGER VED GEOGR. OPMAALING

Bl. 137 ✓

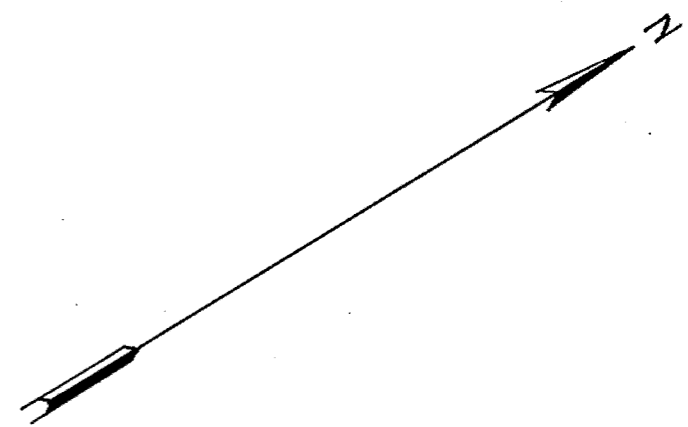
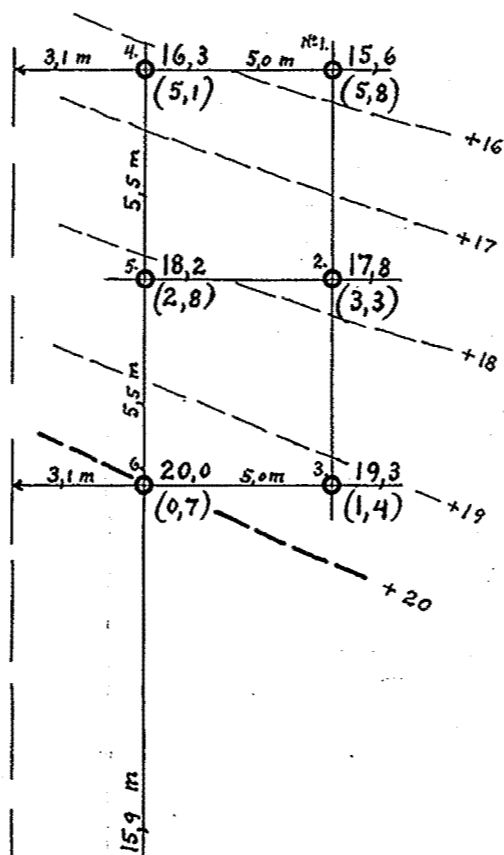
M. 1:200

Nordraaks plass

Betegner : $\begin{matrix} \circ \\ | \\ \circ \end{matrix} \begin{matrix} 12,3 \\ (4,5) \end{matrix}$ Fjeldets kotehøide
 Dybde til fjeld

--- Supponerte fjeldkoter

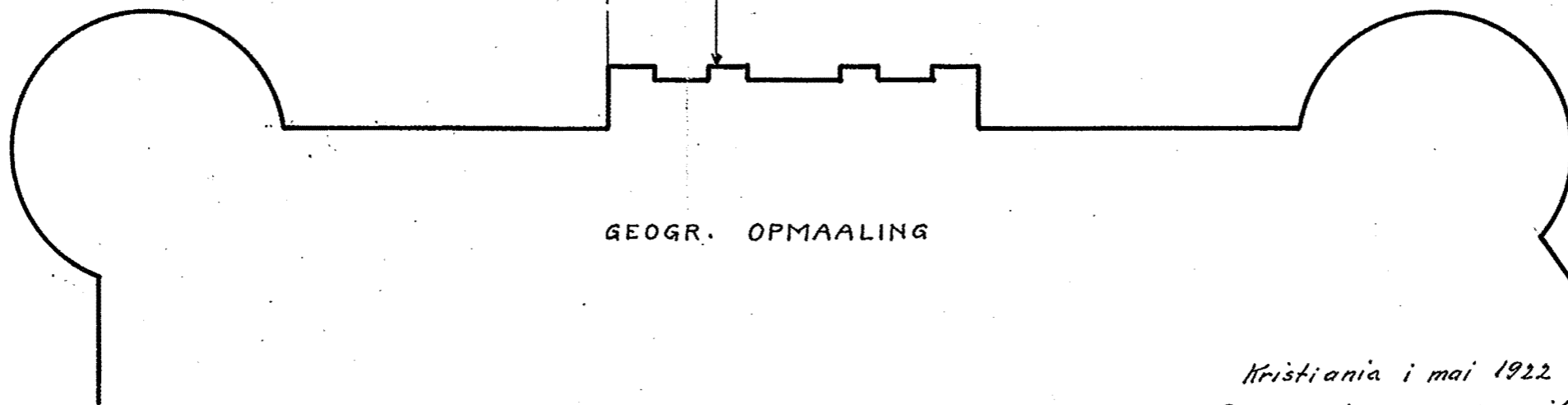
Høiderne refer. sig til byens f.m.



Jordlagenes beskaffenhet :	Borhul no.					
	1	2	3	4	5	6
Fyld i meter	1,3	0,8	0,8	1,0	1,0	0,7
Stolpeler "	3,9	2,5	0,6	3,6	1,8	
Gruslag på fjeld "	0,6			0,5		
Dybde til s. "	5,8	3,3	1,4	5,1	2,8	0,7

J høl no. 1. er leren muligens noget bløt nærmest fjeld.

KRISTIAN DEN IV'S GATE



GEOGR. OPMAALING

ST. OLAVS GATE

Kristiania i mai 1922
 Oscar Large, ingeniør.

Signature