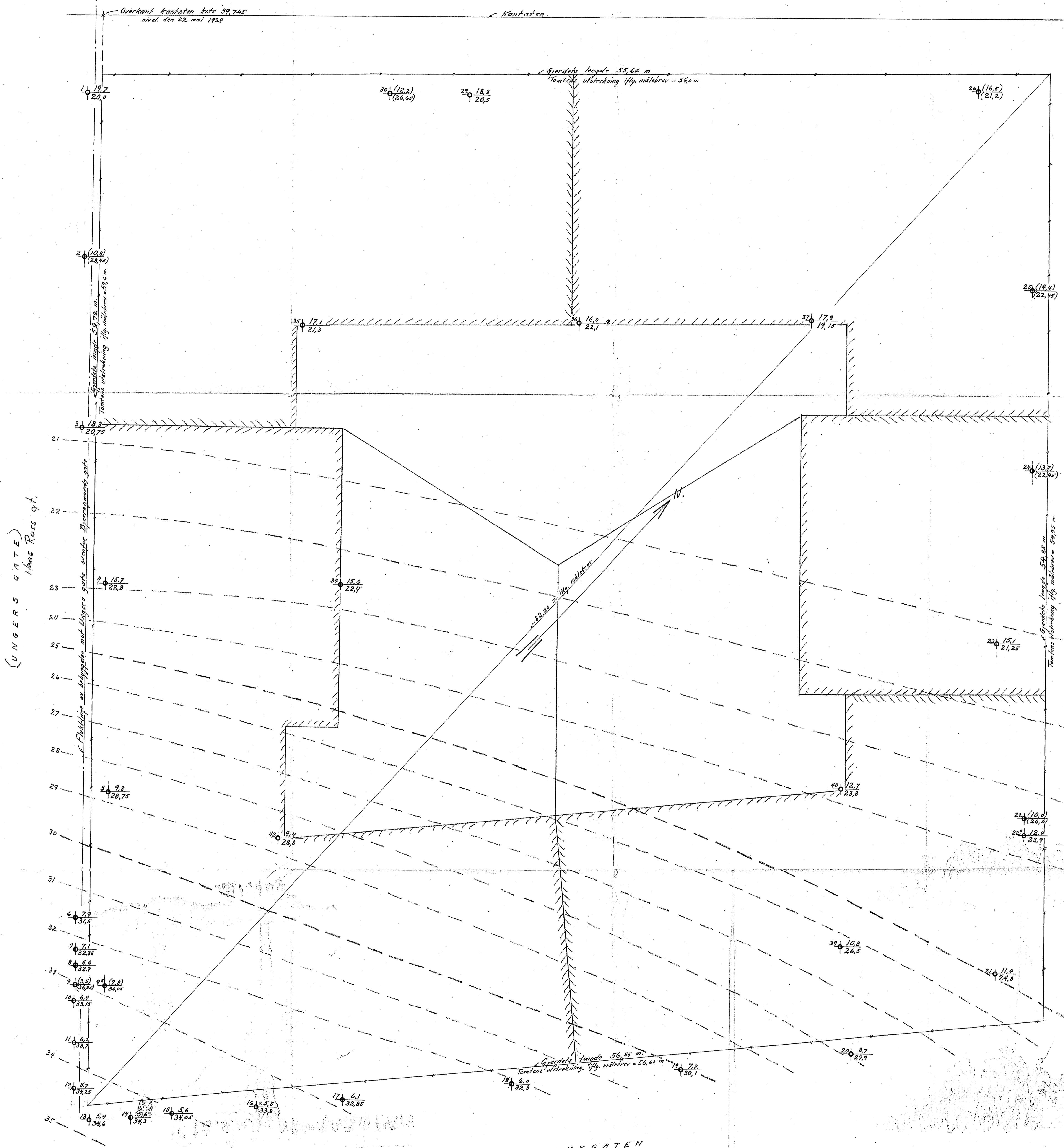


\* NO: B3 II

778

Bjerregaards gt. 29

BJERREGAARDS GATE

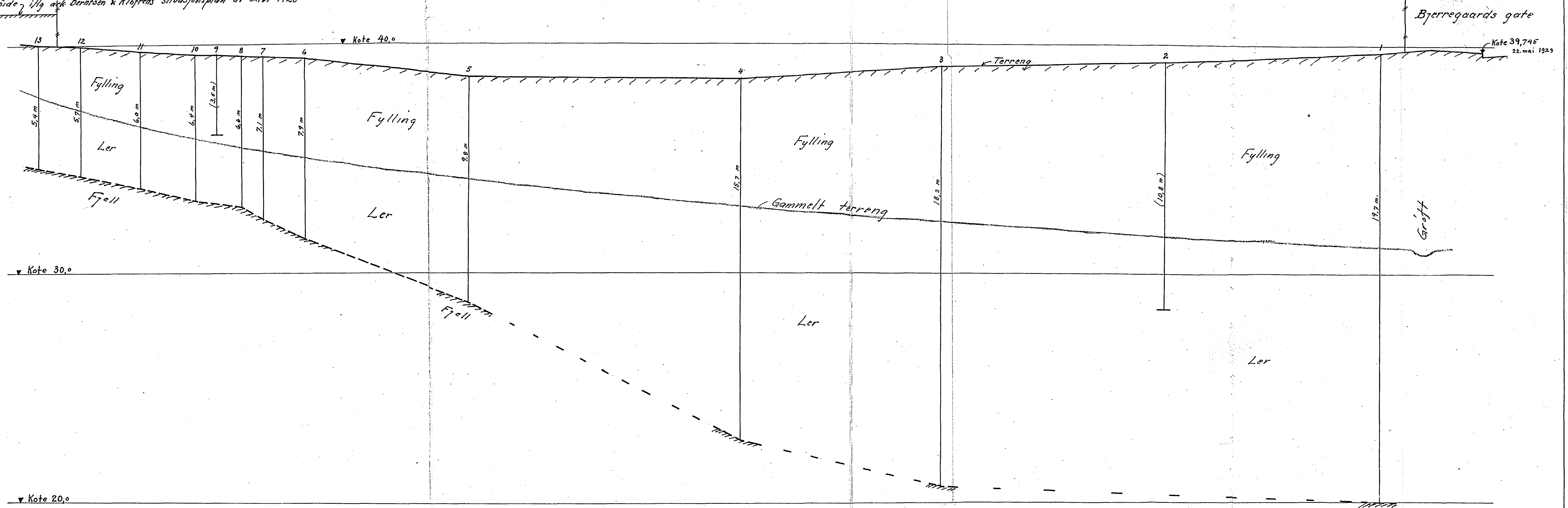


Forklaring  
 7.2 dybde i meter fra terrang til fjell } Tall i ( ) er ikke fjell!  
 30.1 fjellets kotehøide  
 --- approximative fjelkoter. I m. ekvivalens  
 Høiden er referert til byens høidefastmerker.

Oslo, 28 mai 1929  
 P. Aarhaug

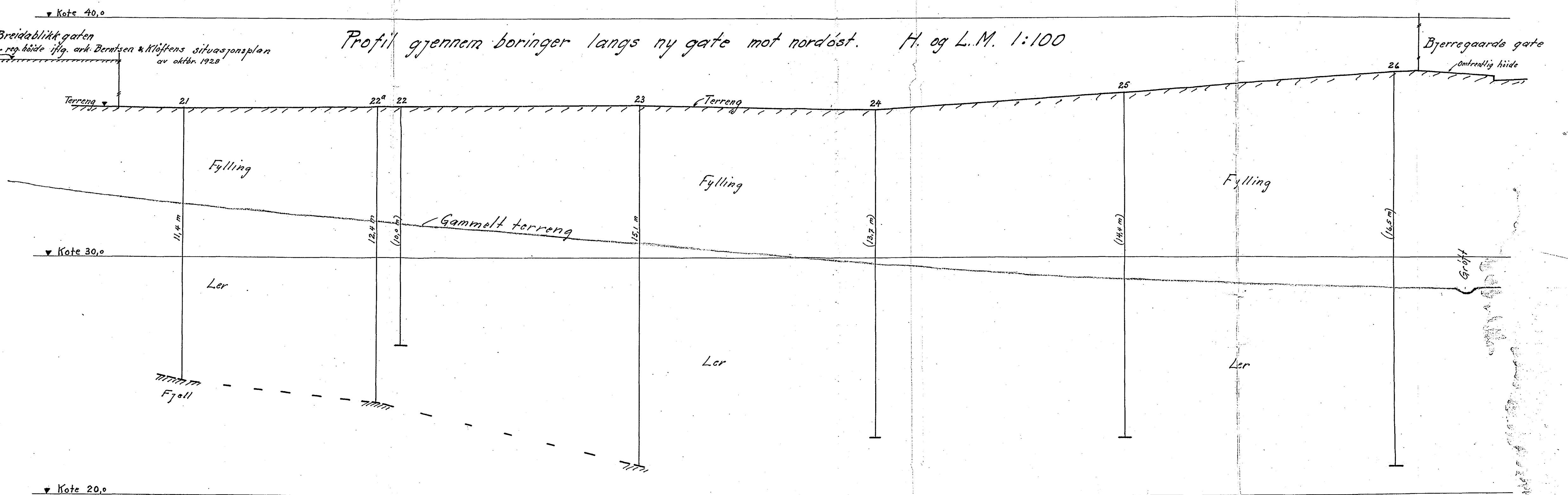
Profil gjennom boringer langs Ungers gate. H. og L.M. 1:100

Breidablikk gaten  
reg. høide iflg ark. Bernitsen & Kloffens situasjonsplan av oktober 1928



Profil gjennom boringer langs ny gate mot nord'ost. H. og L.M. 1:100

Breidablikk gaten  
reg. høide iflg ark. Bernitsen & Kloffens situasjonsplan av oktober 1928



Oslo, 28. mai 1929

Enclosure.

R. A.