

NoTeBy

Hansteensgt. 2,4 og 6

5907

6. mai 1968

NO, A-1 III

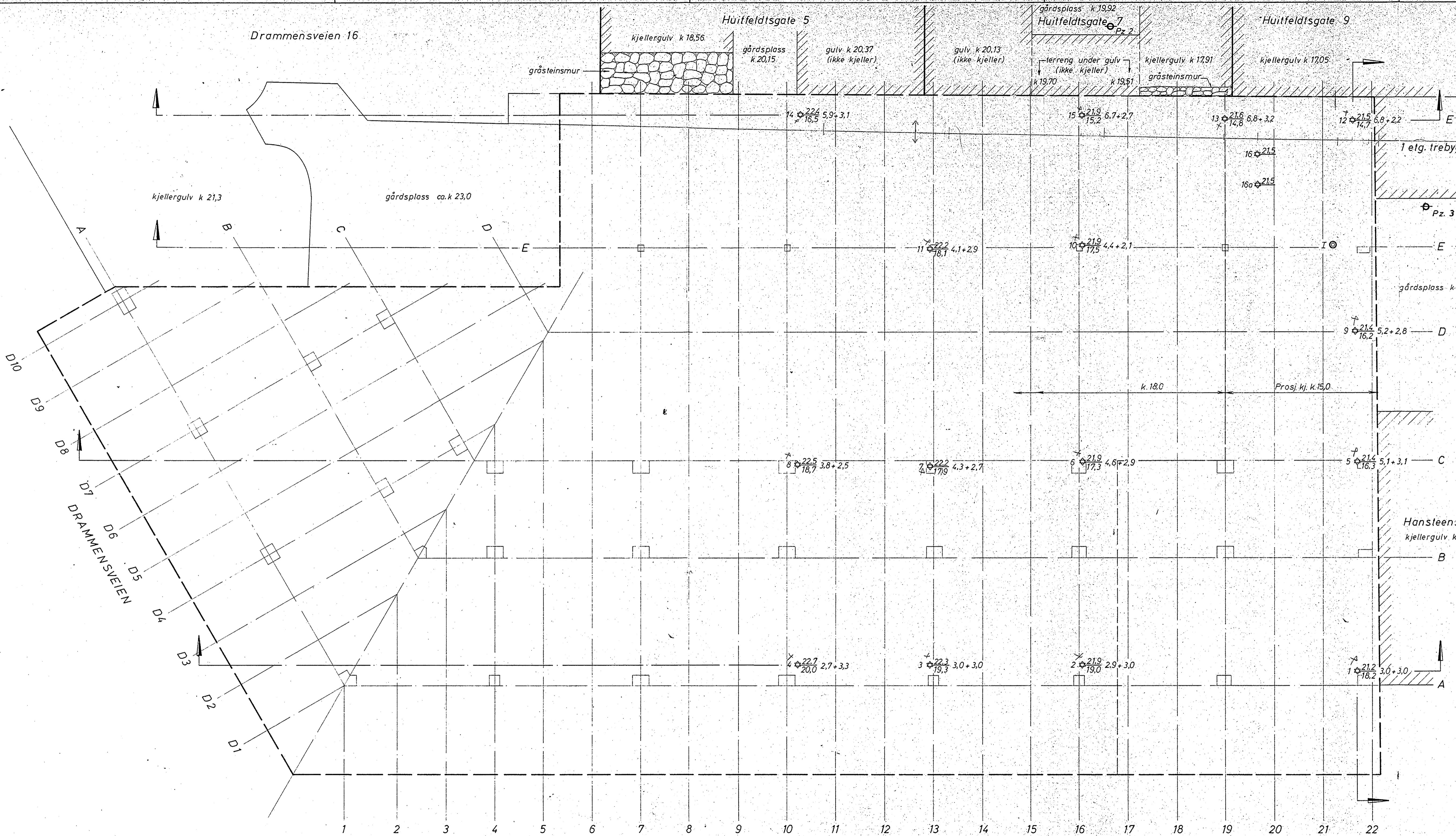


OVERFØRT TIL KARTPLATE

DATO: des. 173
sep. 88

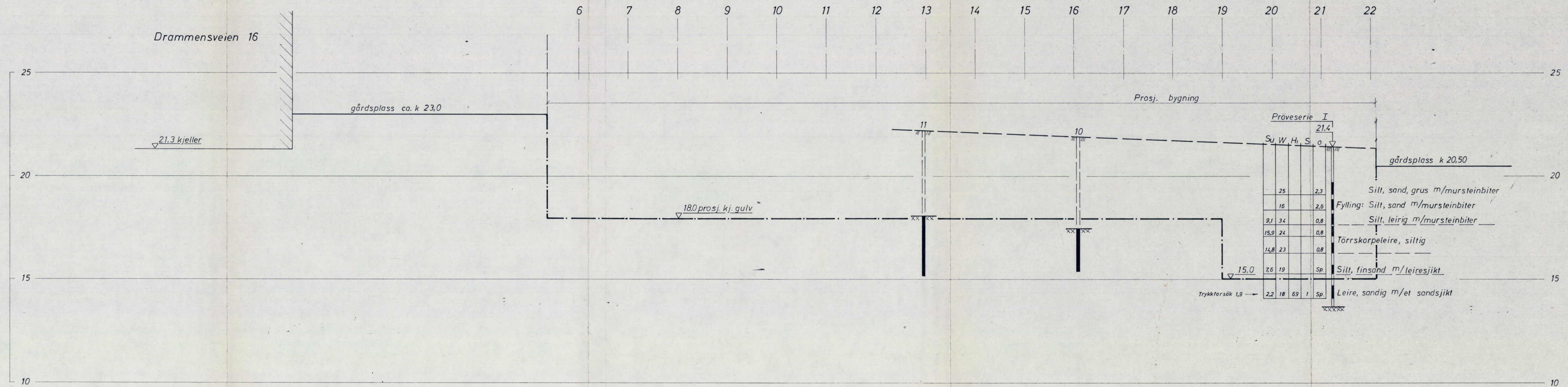
SIGN: A. M. Leide
EML

Tilhører Undergrunds-kartverket
Ma ikke fjernes

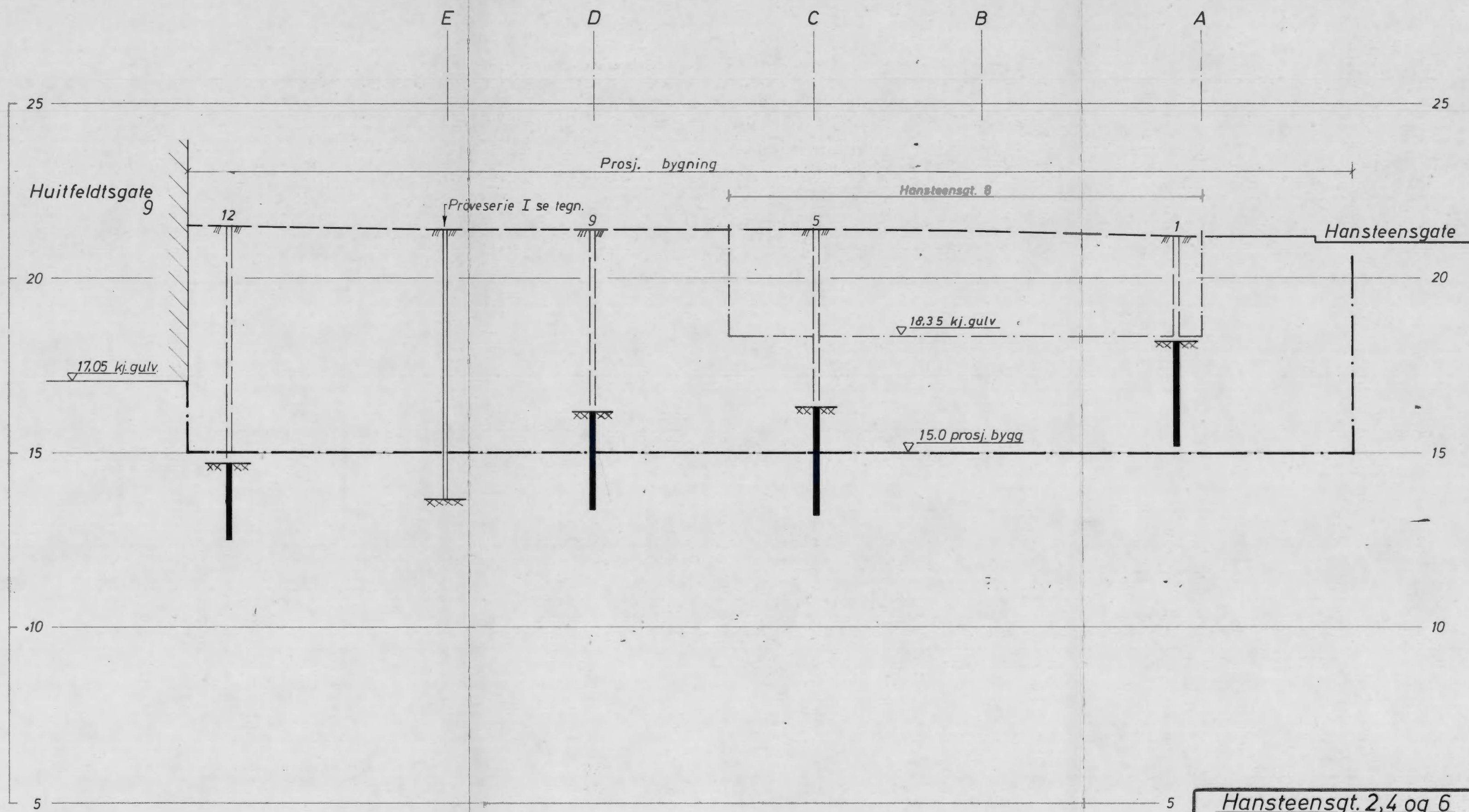


- ⊕ Dreie boring
 - Spyle boring
 - ⊖ Slag boring
 - ⊙ Ramboring
 - ⊗ Støtboring
 - ⊙ Prøveserie
 - + Vingeboring
 - ⊖ Piezometer
 - ⊖ Sjakting
 - ⊖ Rotasjons boring
- Borhull nr. Terrenng (Bunn)kote Boret dybde
 Antatt fjellkote
- Borbok nr. 3237
 Lab. bok nr. 770
 Kartgrunnlag:
 Utgangspunkt for nivellement: FM 34 ved Hanseensgt. 2, H=23,902

| | | |
|---|--|------------------------------|
| Hanseensgt. 2,4 og 6 | | Målestokk: Tegn. E.M. 9/5-68 |
| Forsikringens Hus | | 1:100 P.B. 13/6-69 |
| Borplan | | Erstatning for: |
| NORSK TEKNISK BYGGEKONTROLL AS JAN FRIIS | | 5907 - 1a |
| Erstattet av: | | |



| | | | | |
|--------------------------------|--|-----------------|------------|--------|
| Hansteensgt. 2,4 og 6 | | Målestokk | Tegn. E.N. | 5/5-68 |
| Forsikringens Hus | | 1:100 | | |
| Profil ved akse E | | Erstatning for: | | |
| NORSK TEKNISK BYGGEKONTROLL AS | | 5907-4 | | |
| JAN FRIIS | | Erstattet av: | | |



| | | | |
|---|-----------|-----------------|--------|
| Hansteensgt. 2,4 og 6 Forsikringens Hus Profil ved akse 22 | Målestokk | Tegn. E.N. | 9/5-68 |
| | 1:100 | | |
| Erstatning for: | | | |
| NORSK TEKNISK BYGGEKONTROLL AS JAN FRIIS | | 5907 - 7 | |
| Erstattet av: | | | |