NO M6 III 304U

OSLO KOMMUNE
GEOTEKNISK KONSULENTS KONTOR

BORPROFIL

Sted: Furuset.

Hull: Pr 1. Bilag: 2
Nivå: 107.0 Oppdr.: R-428-61
Pr. ϕ: 54mm Dato: 22-3-61.

TEGNFORKLARING:
w = vanninnhold
w_L = flytegrense
w_p = utrullingsgrense
+ : vingebor
⊙ enkelt trykkforsøk
▽ konusforsøk

Dybde	Jordart	Sign.	Prøve
	Finsand, leire, siltig, enk. oksyd fl.		
	Sand m/enk. leirlag.		
	Sand, grus, trerester		
5			
	Kvikk.		
	Leire, siltig.		
10			
	Sand, grus og stein		
	finsa, " "		
	sand, grukorn og stein		
15	sandig, siltsjikt, grus og stein		
	Kommer ikke lenger.		
20			

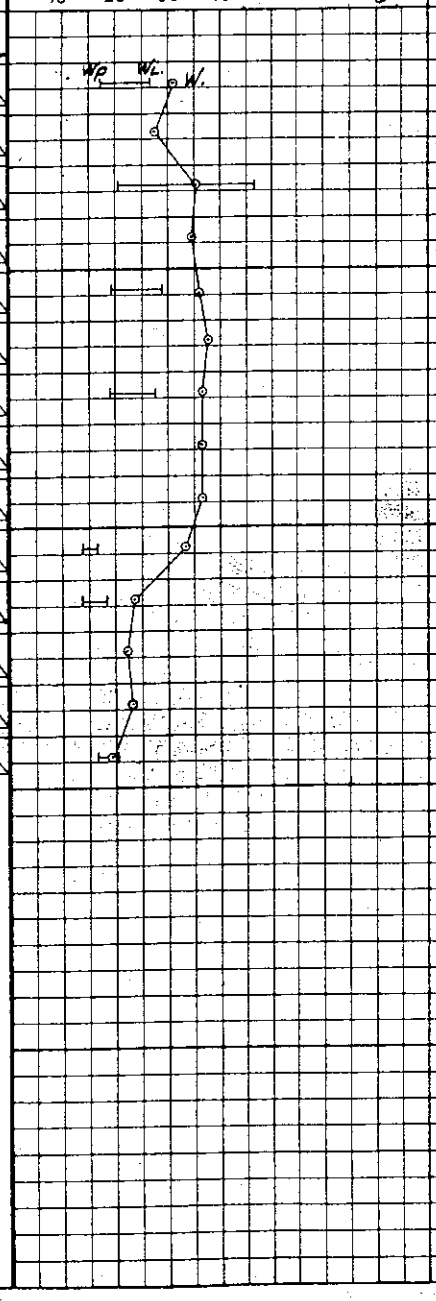

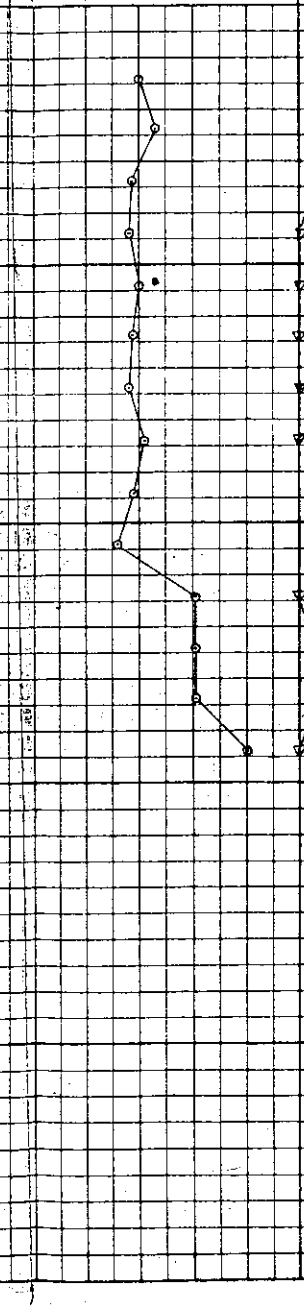

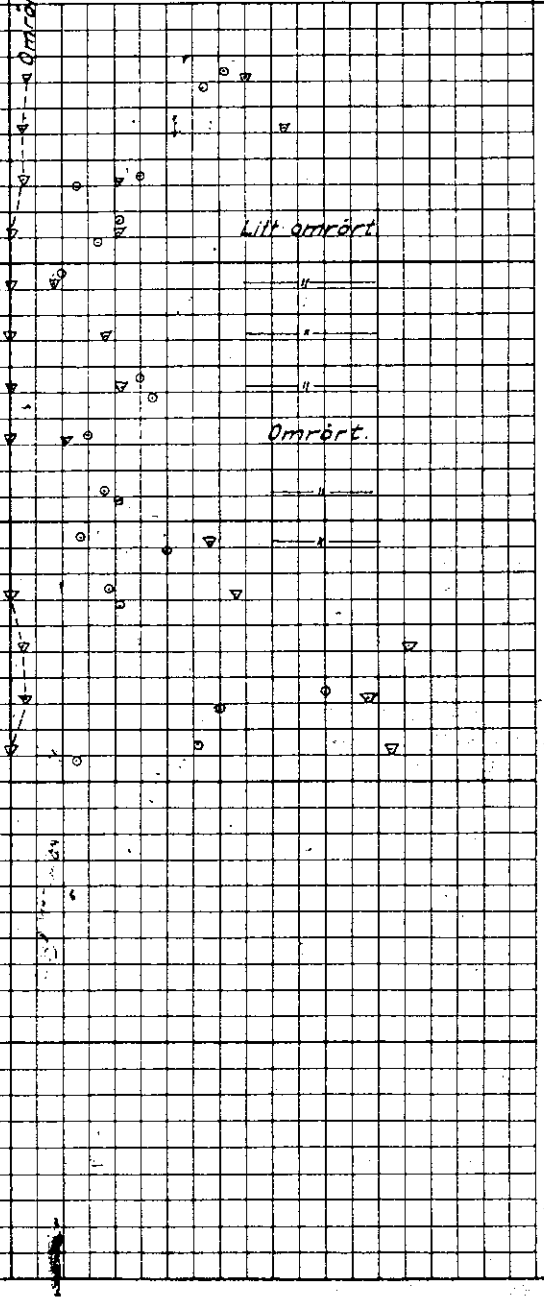

Sensitivitet
>11
>25
8
>42
∞
∞
∞
∞
∞
>33
22
∞