

N S B

3 9 4 4

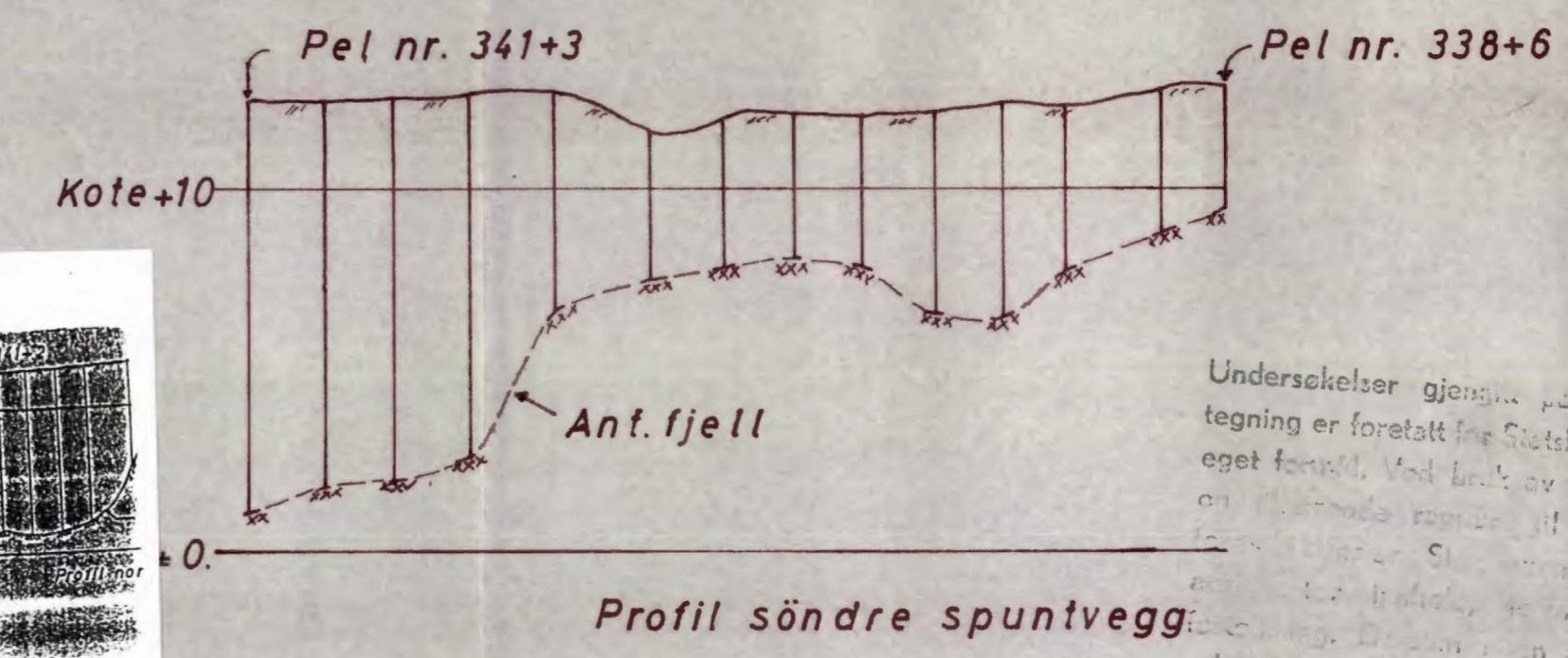
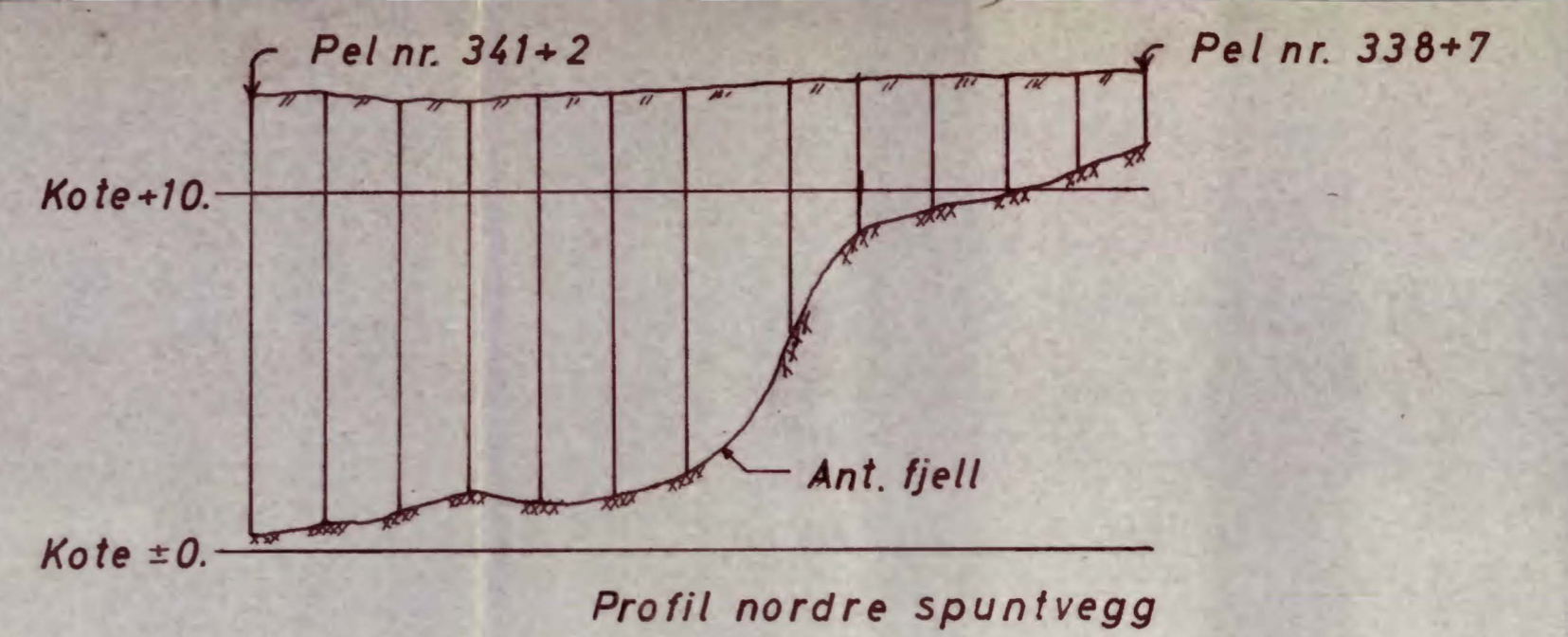
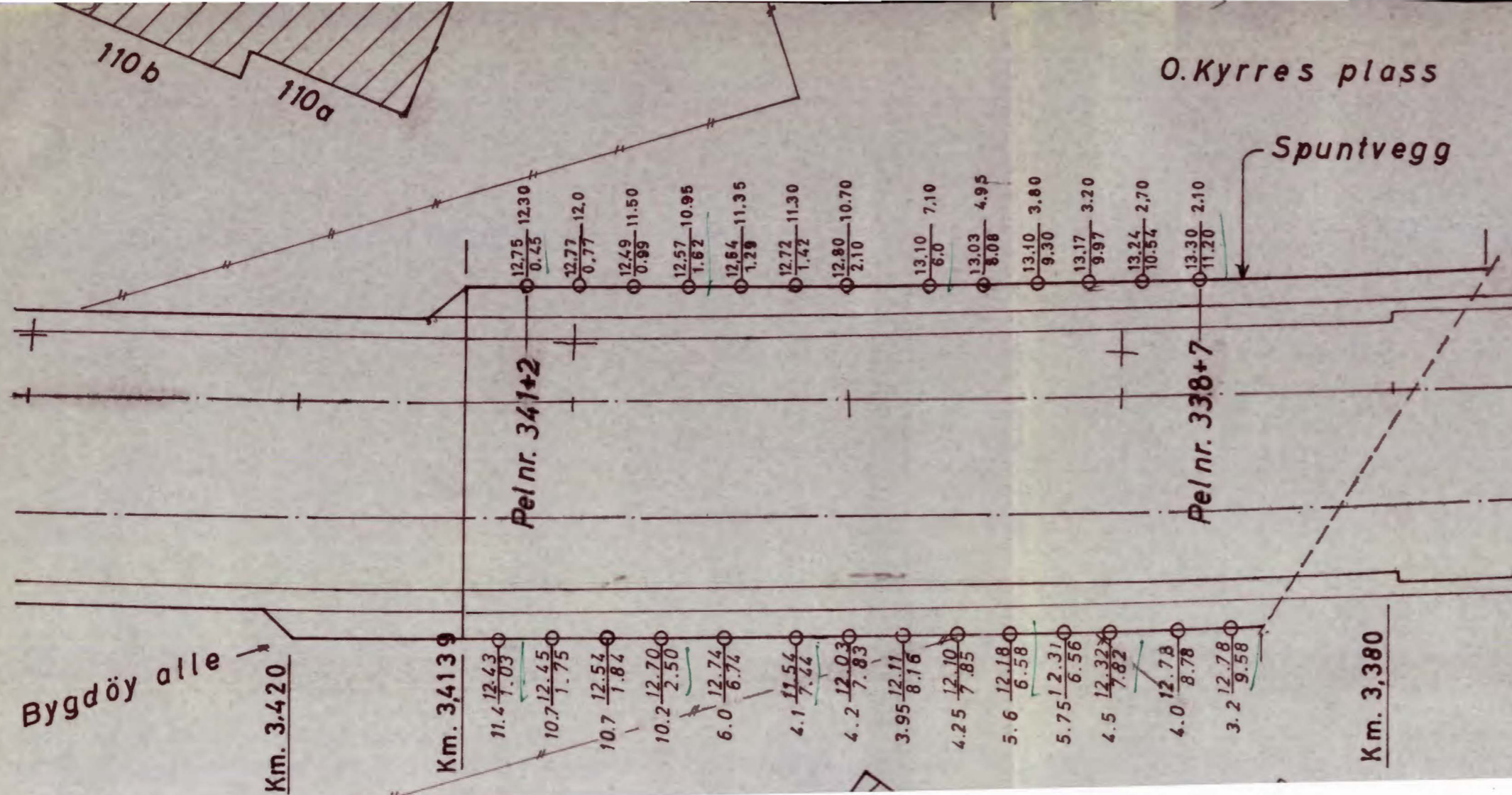
NV. B2. III

Olav Kyrres plass

nov. 1972

NV, B-2 III

88
*
*




Undersøkelser gjengitt på denne tegning er foretatt for Statshavnens eget forvold. Ved bruk av tegning og planarbeid må det tas hensyn til andre forhold. Statshavnens ikke ansvar for feil eller mangler. De som er av resultatene brukes av andre forlanges kildet angitt.

○ Terr.kote boreddybde.
○ Fjellkote

1 boringsbok
Kotehöyder: NGO gml.N.

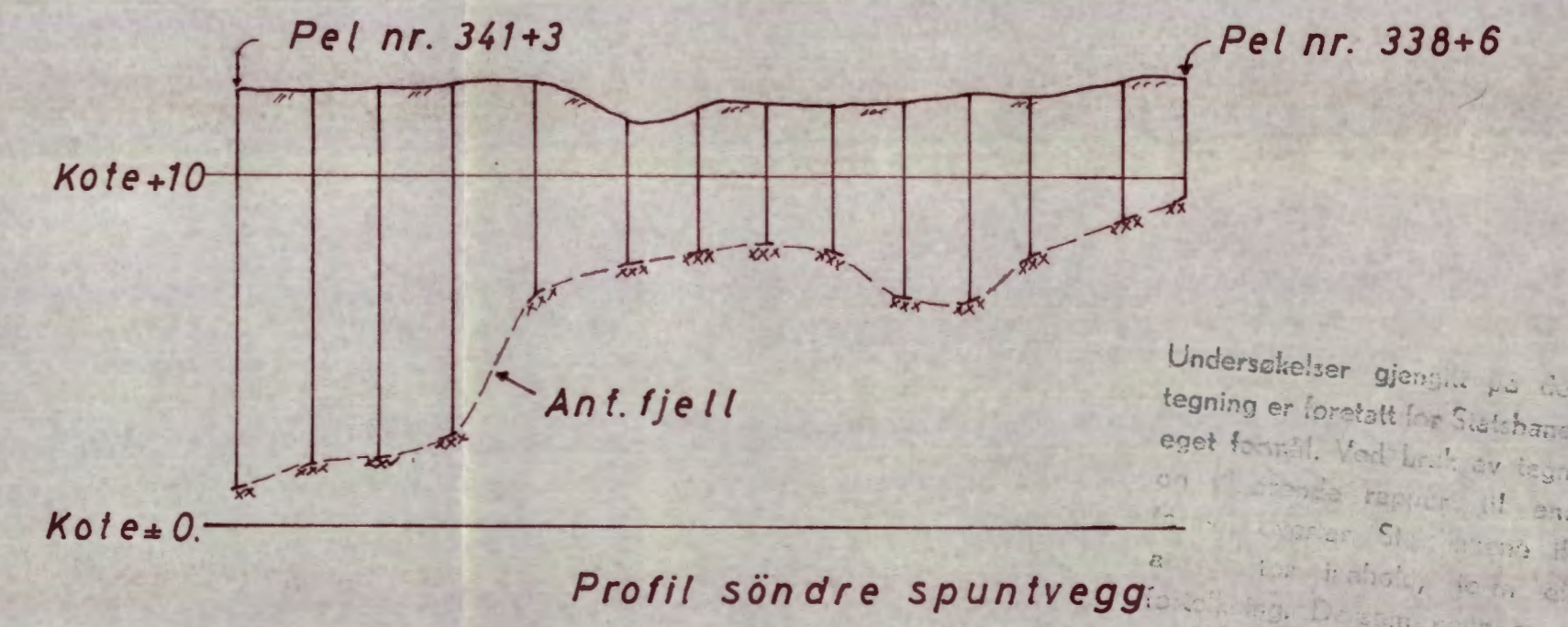
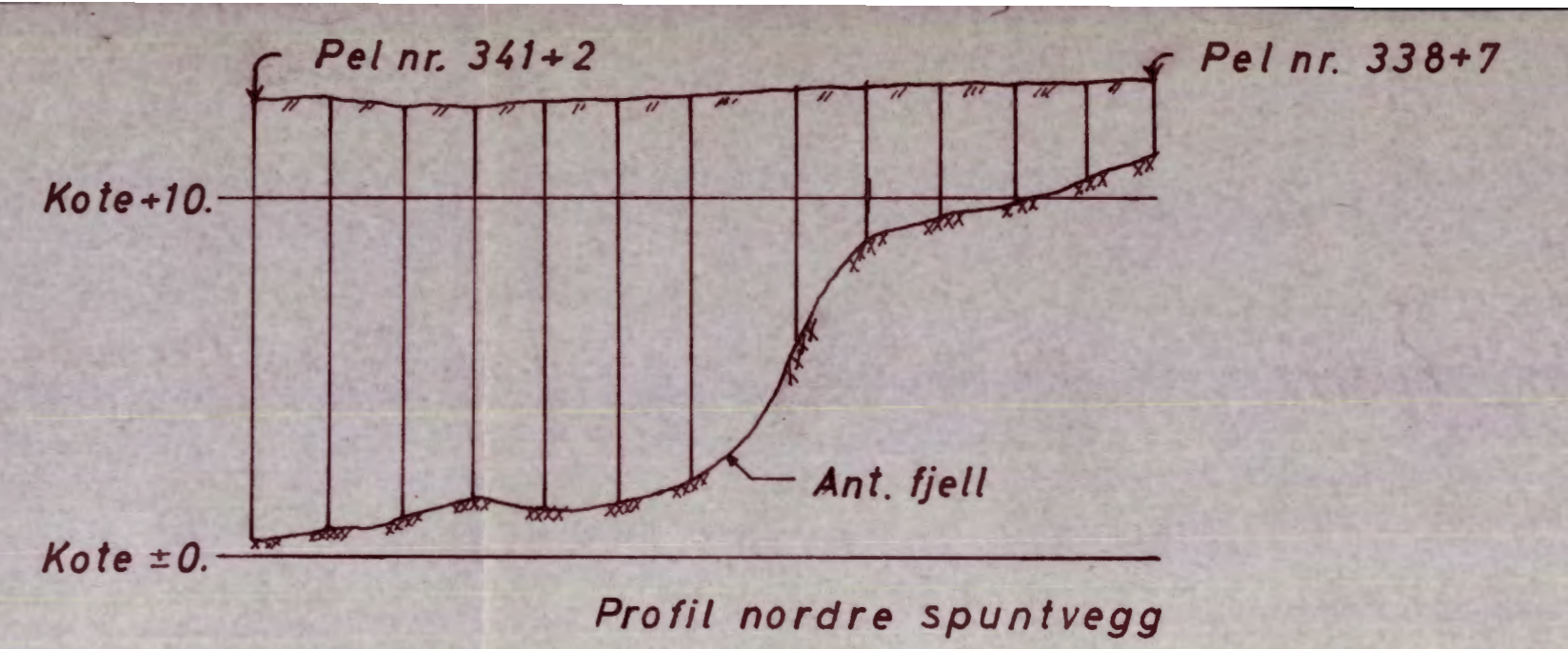
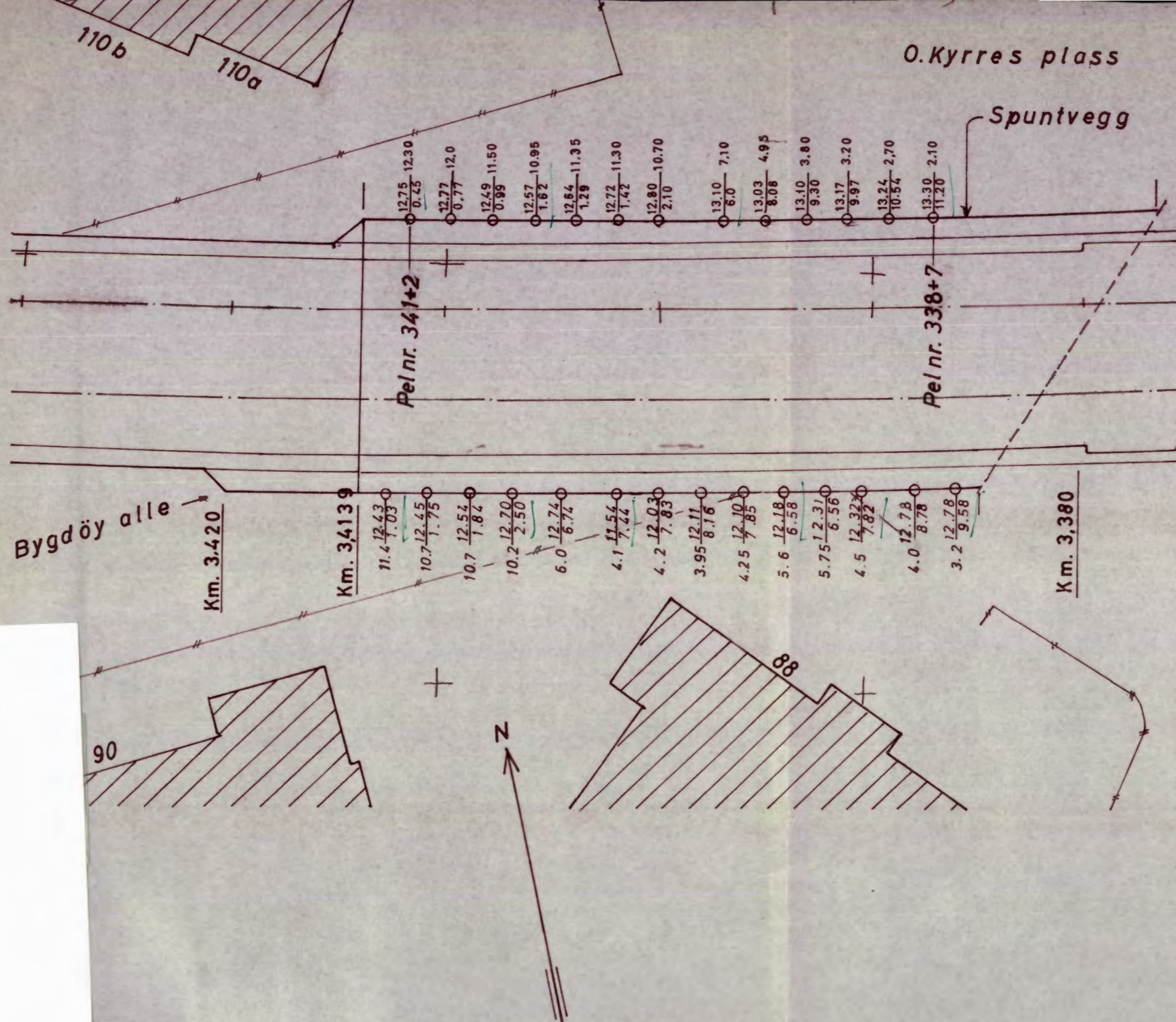
Boringer for söndre spuntvegg er foretatt febr. 73. B.K.

NSB Öst-Vest tunnel, del 4. Olav Kyrres plass	Målestokk 1: 200	Boret Nov. 72. Tegnet Des. 72. B.K. B. Falstad
	Sak nr. Gk. 3944	Tegn.nr. 1
NORGES STATSBANER - GEOTEKNISK KONTOR		



18 V 3 73

NV, B 2, III



Undersøkelser gjengitt på denne tegning er foretatt for Statens eget formål. Ved bruk av tegning og dataene herfor til andre formål ansvar Statens ikke. Disse dataene kan ikke brukes til andre formål uten tillatelse. Disse dataene brukes av andre forlignes kilde angitt.

○ Terr.kote boreddybde.
○ Fjellkote

1 boringsbok Boringer for søndre spuntvegg
kotehöyder: NGO gml.N. er foretatt febr. 73. B.K.

NSB Öst-Vest tunnel, del 4.	Målestokk 1:200	Boret Nov. 72. Tegnet Des. 72. B.K. B. Falstad
Olav Kyrres plass	Sak nr. Gk.3944	Tegn.nr. 1
Sonderboringer til fjell		
NORGES STATSBANER - GEOTEKNISK KONTOR		

18 V B 23

NV, B2, III