

NO, N: 8

TEGN. MERKET A

H A U K E L I D

72 / 54

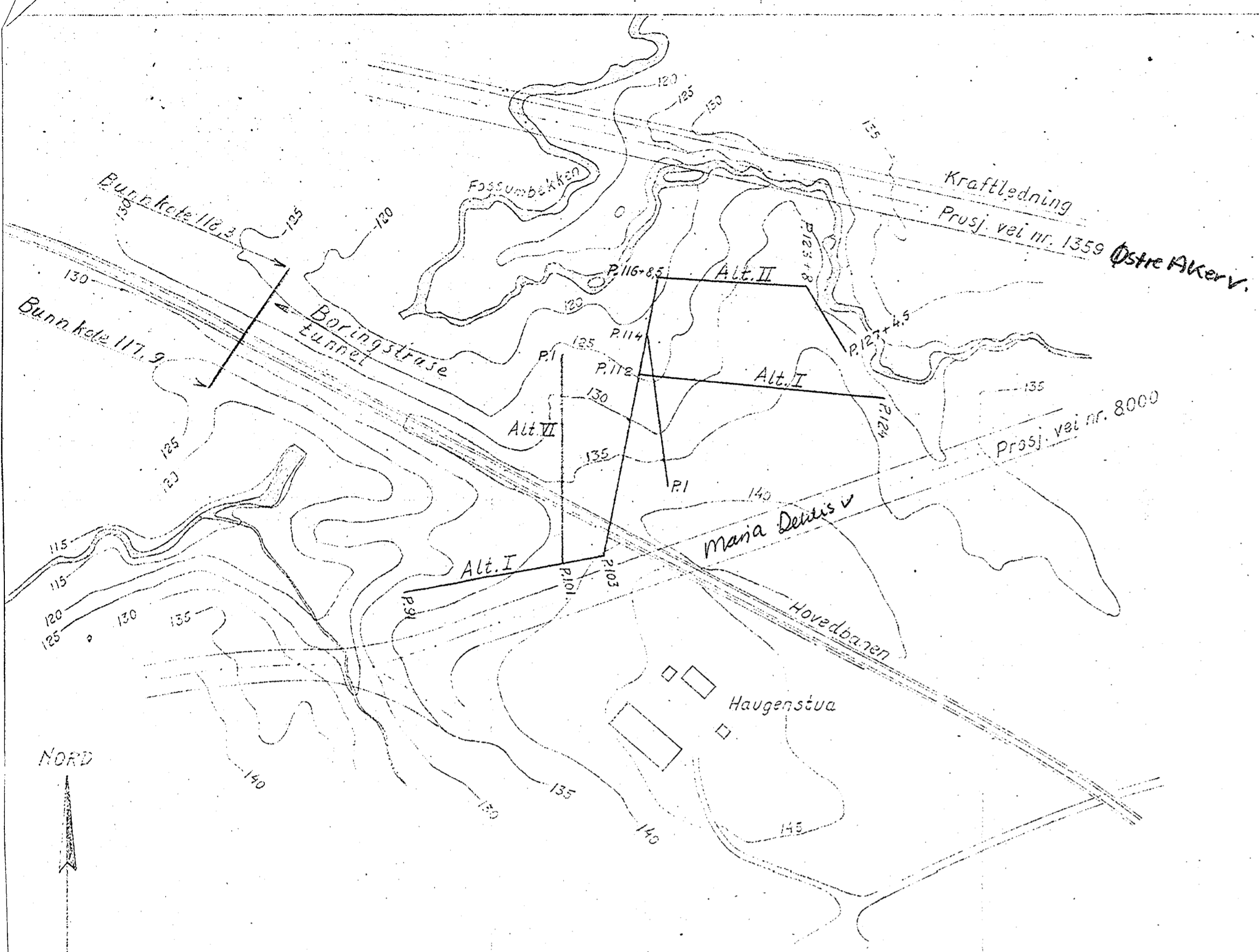
V A N N & K L O A K K . T Ø K E R U D B E K K E N

6 . 9 . 1 9 5 4

Avesf. kloakk. Tokerdobekken.  
Haugstua, Øveråi.

\* NO: 08  
1012  
overf. No 08 Aug 93/ano

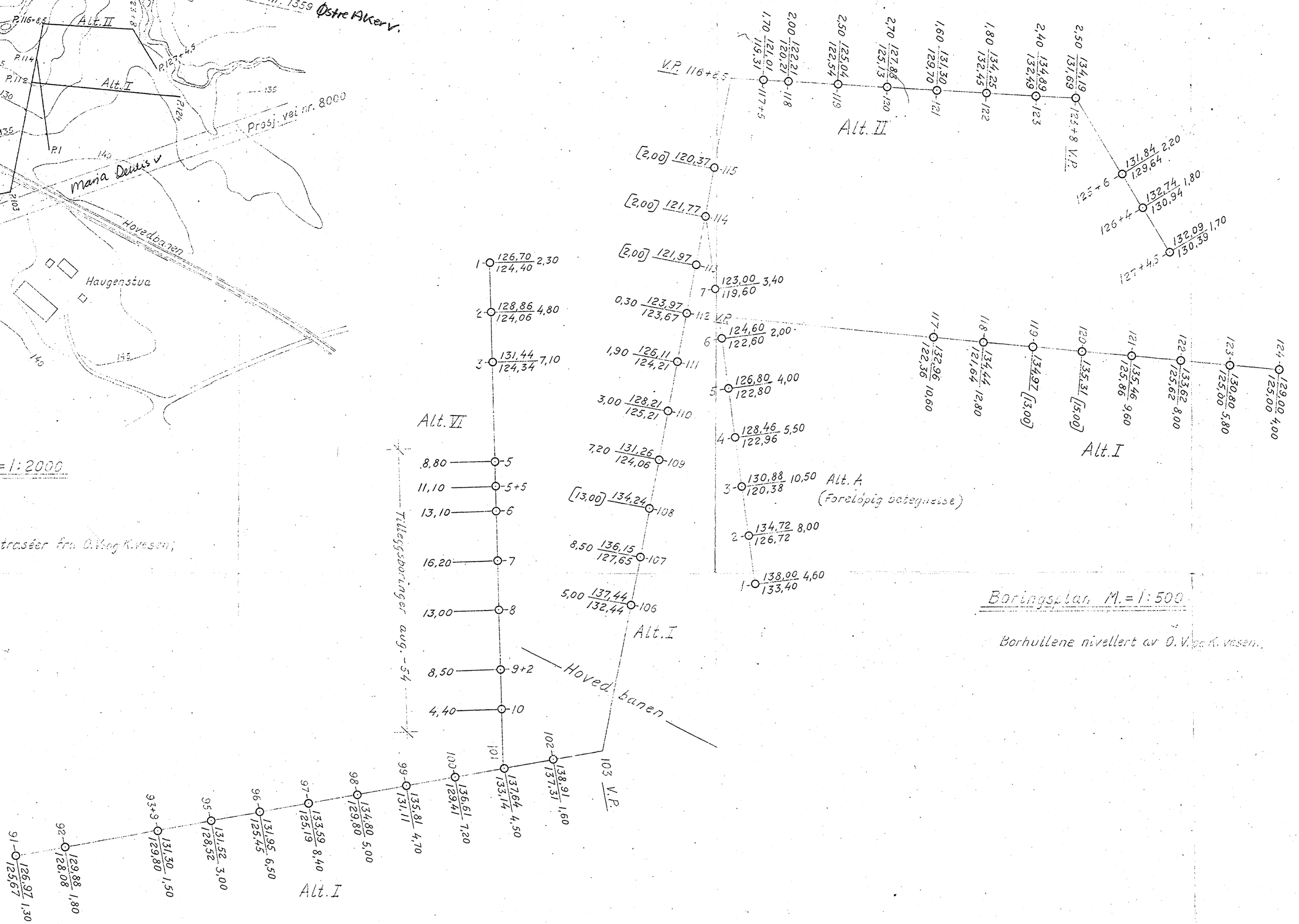
Nr.



Situasjonsplan M=1:2000

5m's kv. dist.

Trasé etter kart med innlagte traséer fra O. Vogt Kvesen, datert 30/4-54.

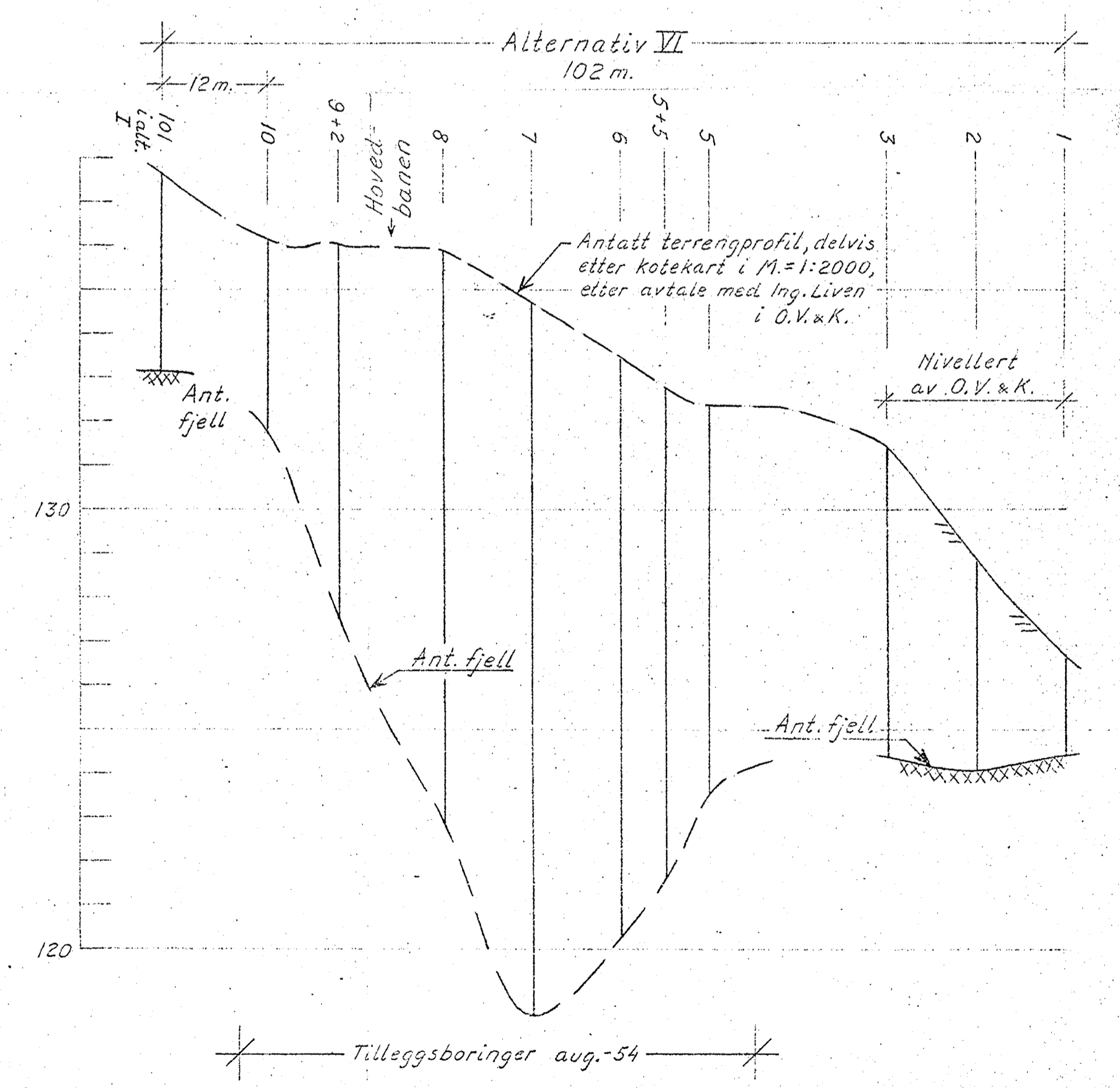
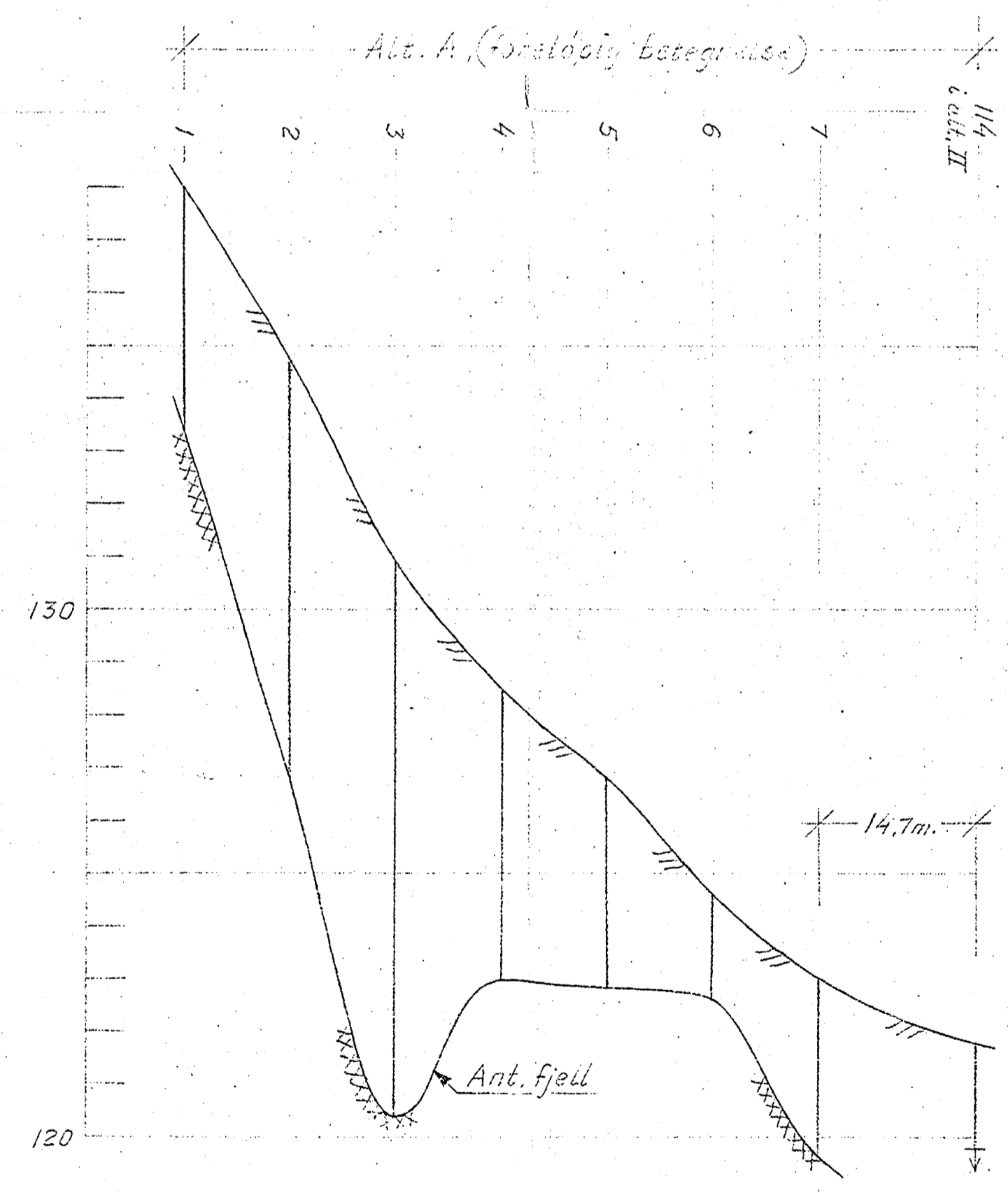
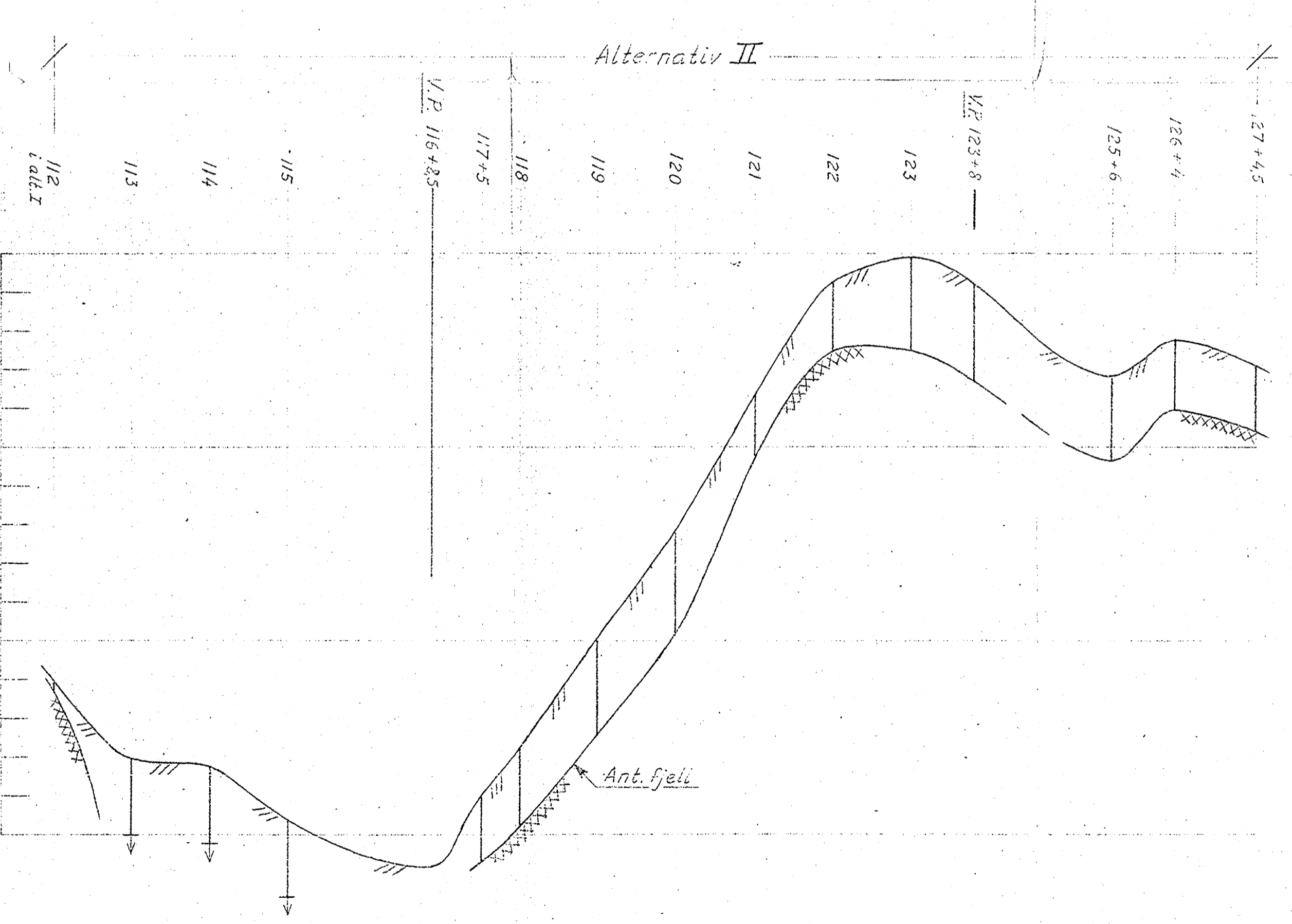
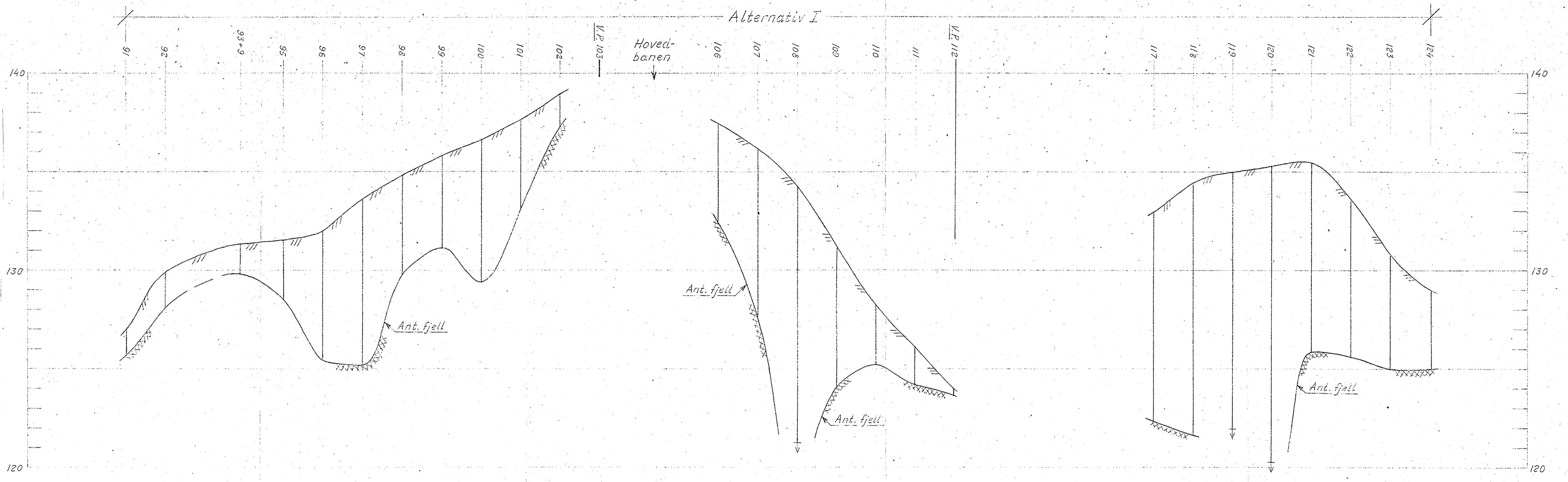


Boringsplan M=1:500

Borhullene nivellert av O. Vogt Kvesen.

	X = Borhull.	MÅL	1:2000
	X = Dybde til antatt fjell.	KONTR.	3/6-54 H.S.E.
	Y = Kote terreng, eller sjøbunn.	TEGNER	1:500
	Z = antatt fjell.	UTØRER	
[X] = Boringsdybde, ikke fjell.	ERSTATNING FOR:	TEGN. NR.	1955-1 A
○ = Prøvehull.		OSLO, den	6/6-54

AVSKJ. KLOAKK, TØNERUDEBÆKKEN HAUGENSTUA, GRORUD.	MÅL	1:2000
OSLO YANN OG KLOAKKVESEN.	KONTR.	3/6-54 H.S.E.
INGENIØRFIRMA BJ. HAUKEID GRUNNUNDEKSØKELSER, OPPMÅLING SANDAKERVN, 76 - TLF. 37 94 22 OSLO, den 6/6-54	ERSTATNING FOR:	TEGN. NR. 1955-1 A



Profiler L.M. = 1:500. H.M. = 1:100

Profilene nivellert av O.V. og K. vesen.

AVSKJ. KLOAKK TOKERUBBEKEN HAUGENSTUA, GRORUD	MÅL L.M. = 1:500 H.M. = 1:100	TEGNET 5/6-54 L.S.E.
INGENIØRFIRMA BJ. HAUKEID GRUNNUNDERSØKELSER-OPPMÅLING SANDAKERVN. 76 III OSLO, den 6/6-54	ERSTATNING FOR: TEGN. NR. 1955-2A	7/6-54 OSLO

Rammepappe