


NoTeBy

4915

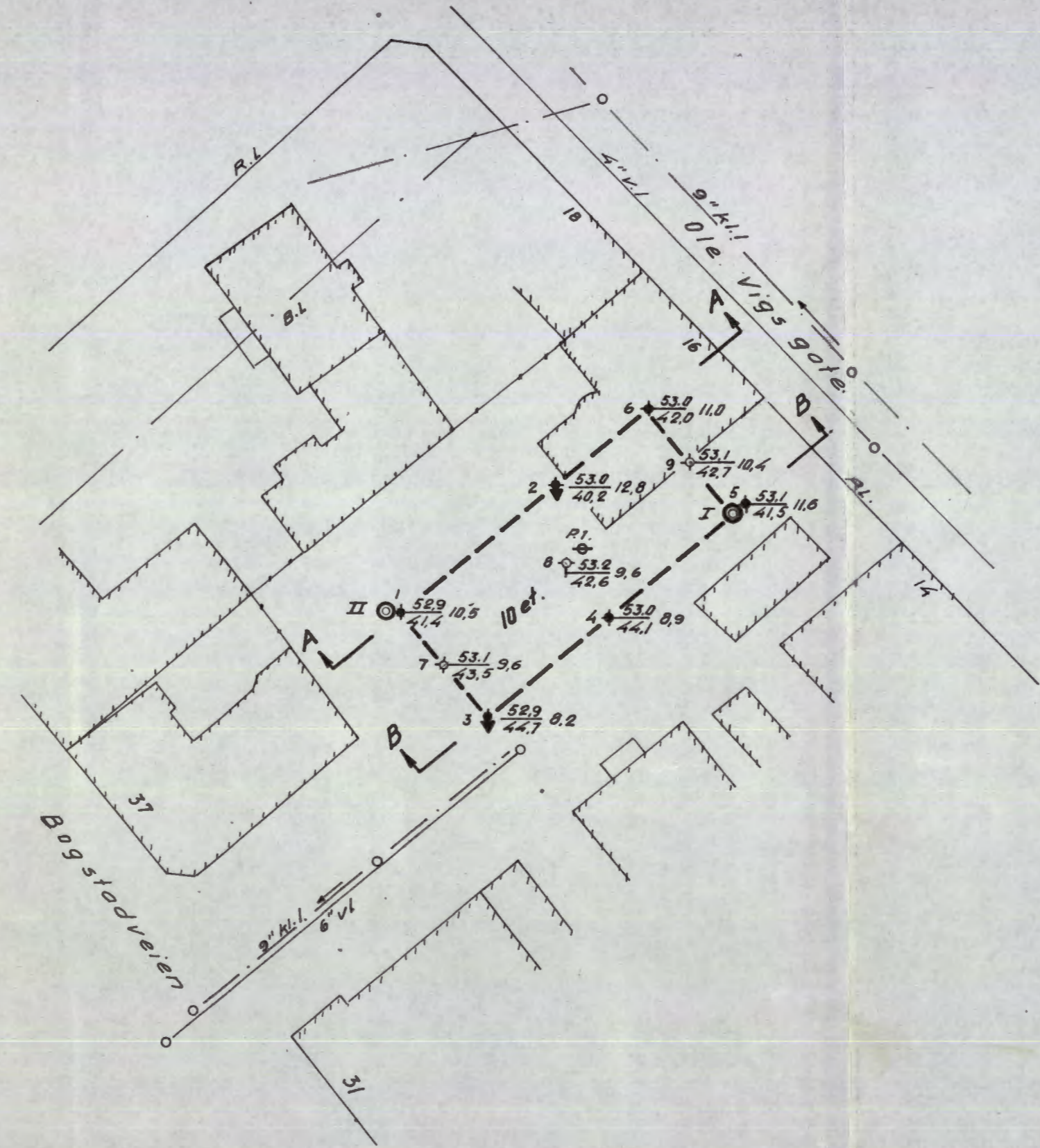

Bogstadvn. 35- 01e Vigsst. 16



NO:A 3 IV

OVERFØRT TIL KARTPLATE

DATO: april 76 SIGN: A. M. Leide



Haukelid boret på denne
tomt 1958
oppdrag 54/58 - tsn 2368
(har vi ikke Fet)

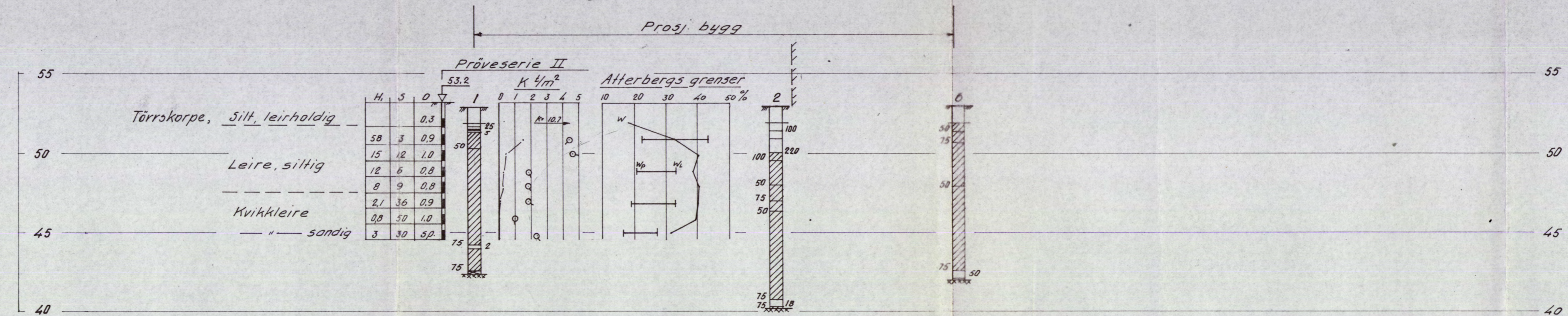
- ◆ Dreie boring
- ◆ Slagboring
- ▼ Ramsondering
- ⊙ Proveserie
- + Vingeboring
- ⊖ Piezometer

Borhull nr. ◆ Terrang(Bunn-)kote. — Boret dybde.
Antatt fjellkote.

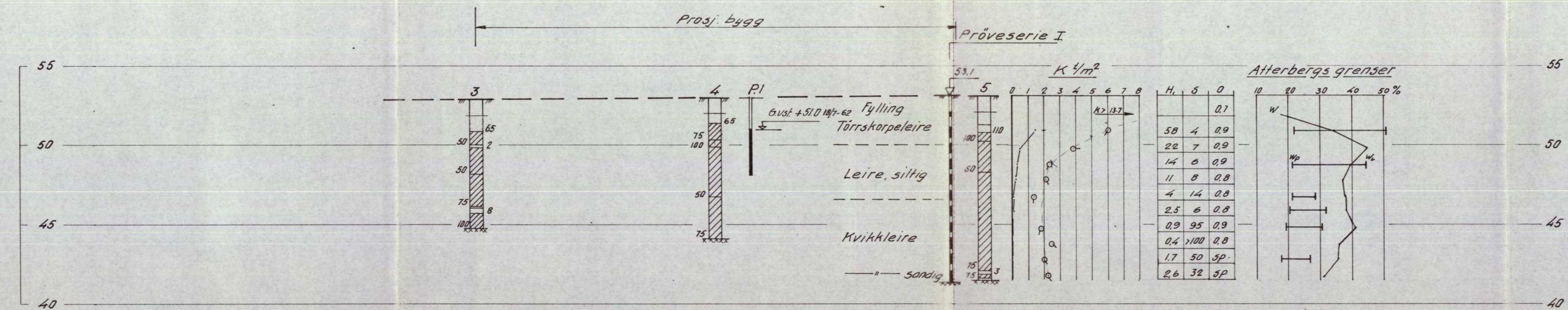
Lab. bok nr. 641
Borebok nr. 1835
Utgangspunkt for nivellement er F.M 436 H: 51.92
Geoteknisk utredning av 29/7-1962 ved O.S.H

Bogstadveien 35 - Ole Vigsgate 16 Borplan	Målestokk	Tegn. PB	17/7-62
	1:500		
Erstatning for:			
NORSK TEKNISK BYGGEKONTROLL		4915-1	
Oscars gt. 46 b. - Oslo		Erstattet av:	

Profil A-A



Profil B-B



Bogstadveien 35 -
 Ole Vigsgate 16
 Profil A-A og B-B

Målestokk 1:200
 Legn. PB 17/7-62
 Erstatning for:
 Erstattet av:

NORSK TEKNISK BYGGEKONTROLL
 Oscars gt. 46 b. - Oslo

4915-2