

SØ F 1 III

305 U

OSLO KOMMUNE

Geoteknisk konsultants kontor







SKOVLBORING

Sted: Etterstad

Hull : Sk. 8/9 Bilag : 2

Nivå : 62.03 Oppdr: R-368-60

Vannst : 3.65m Dato : 21-10-60

Dybde m	Prove	Sign.	Jordart	Dybde
1			Tørrskorpe, siltig, sand- og gruskorn, humus	
2			leire, siltig, oksyderte skorper.	
3			Leire, siltig, sandkorn.	
4				
5			—, —, sand- og gruskorn	5
6.			Sand- og gruskorn.	