

Tilhører Undergrundskartverket
Må ikke fjernes

N O T E B Y

4093

Brenneriveien 5

NO: C 2 III

man 8/6
A

500 f. kladdet



Christiania Bryggeri

Brønderi

Væveri

Fæveri

B r ø n d e n

Hausmanns

Gaden

NÆSER 1860

Maridalsoeien

Brenneriveien

Kote kjeller

9.78

Kote kjeller

2.20

Kote kjeller

3.25

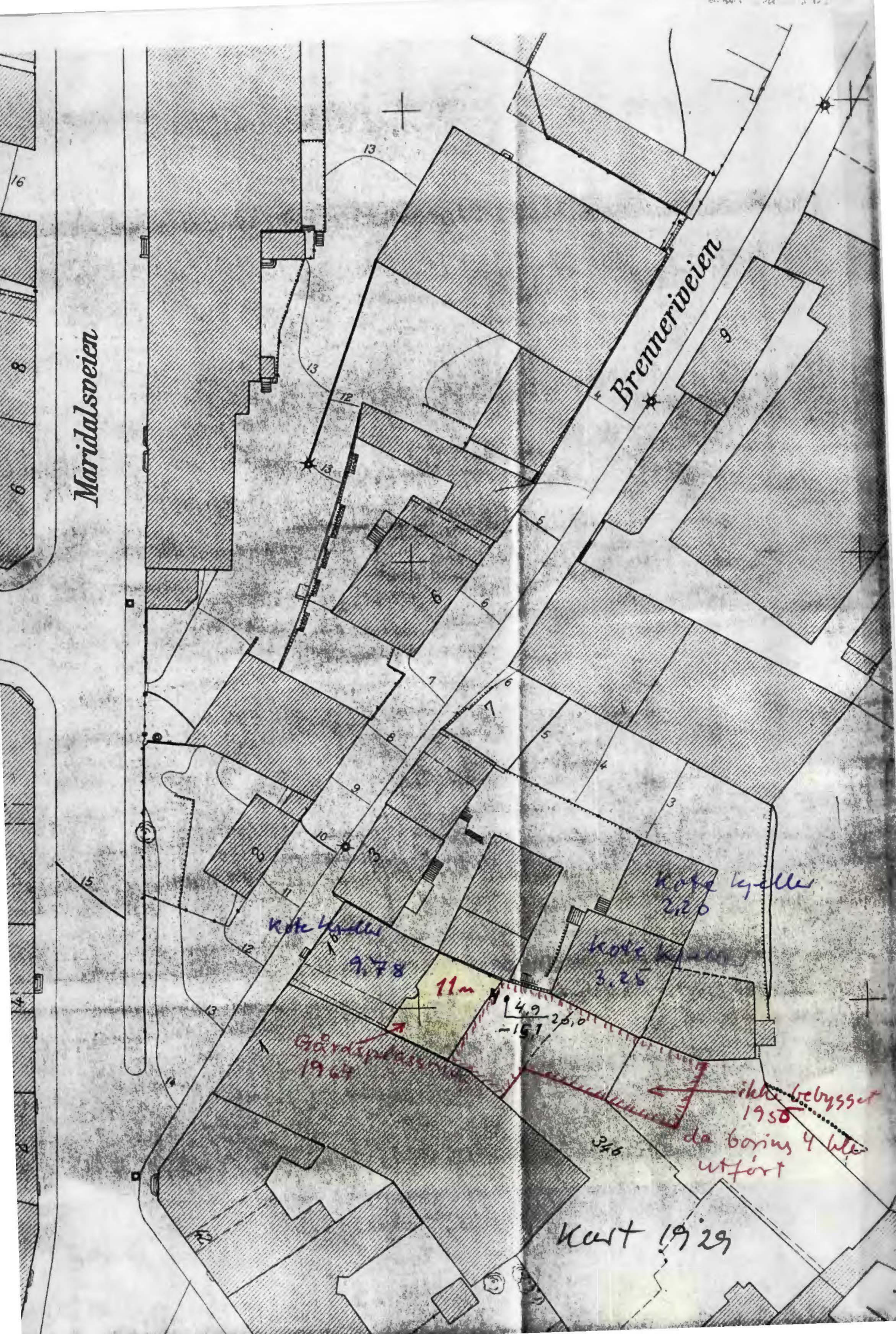
Gårdsplanen
1967

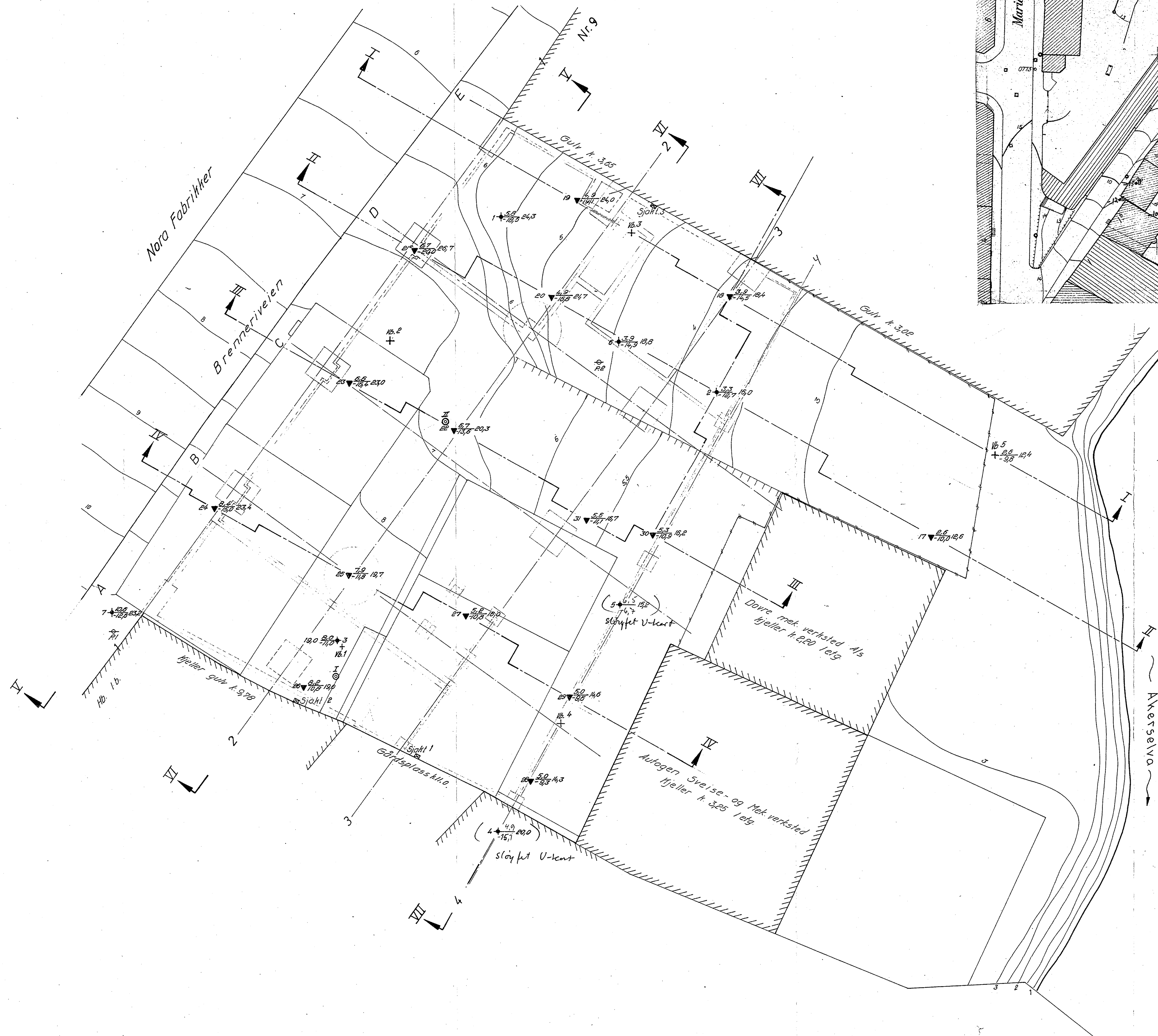
11m

14.9
26.0
-15.1

ikke bebysset
1950
da borius 4 ble
utført

Kart 1929



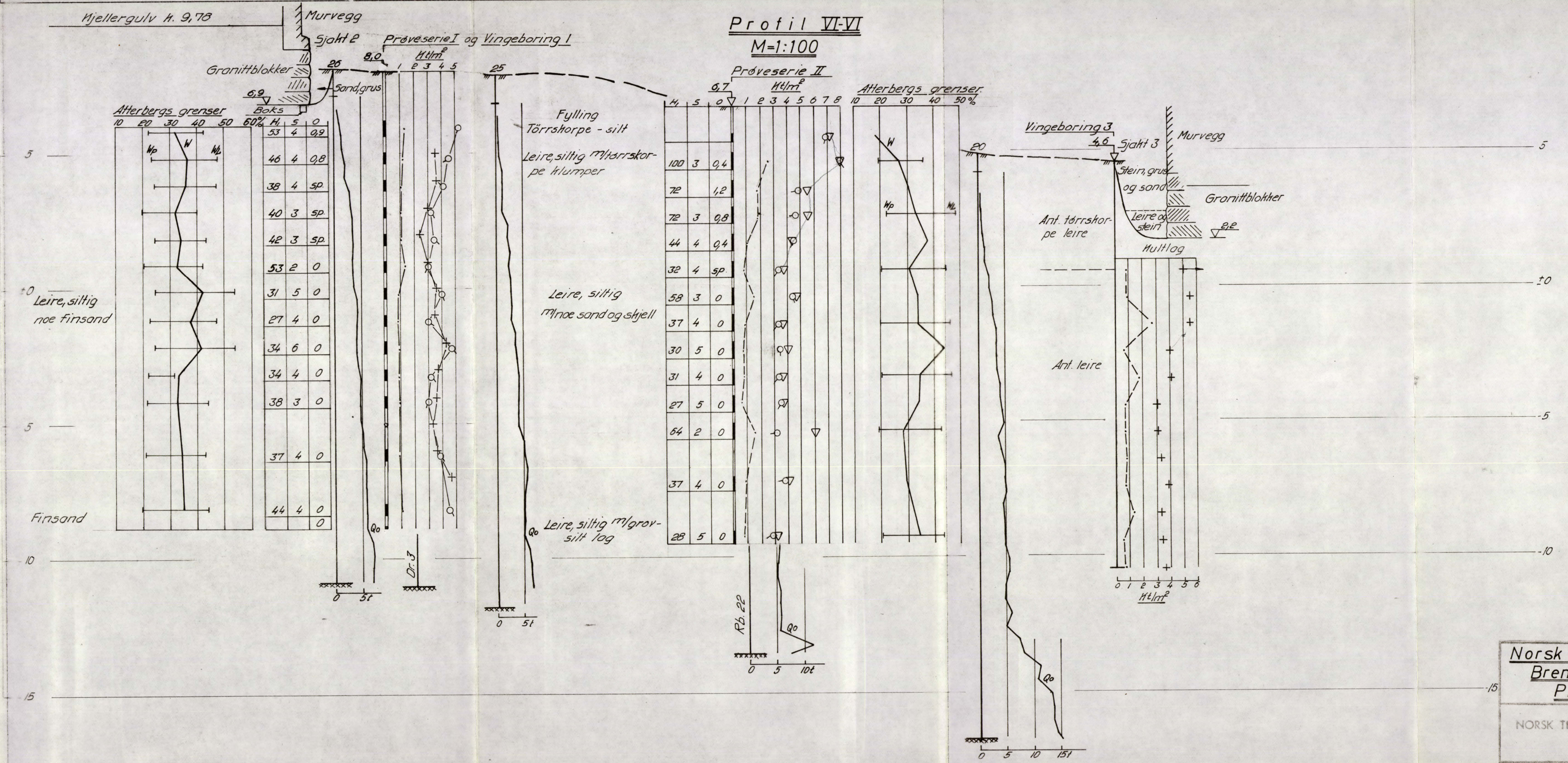


Situasjonsplan
M=1:500

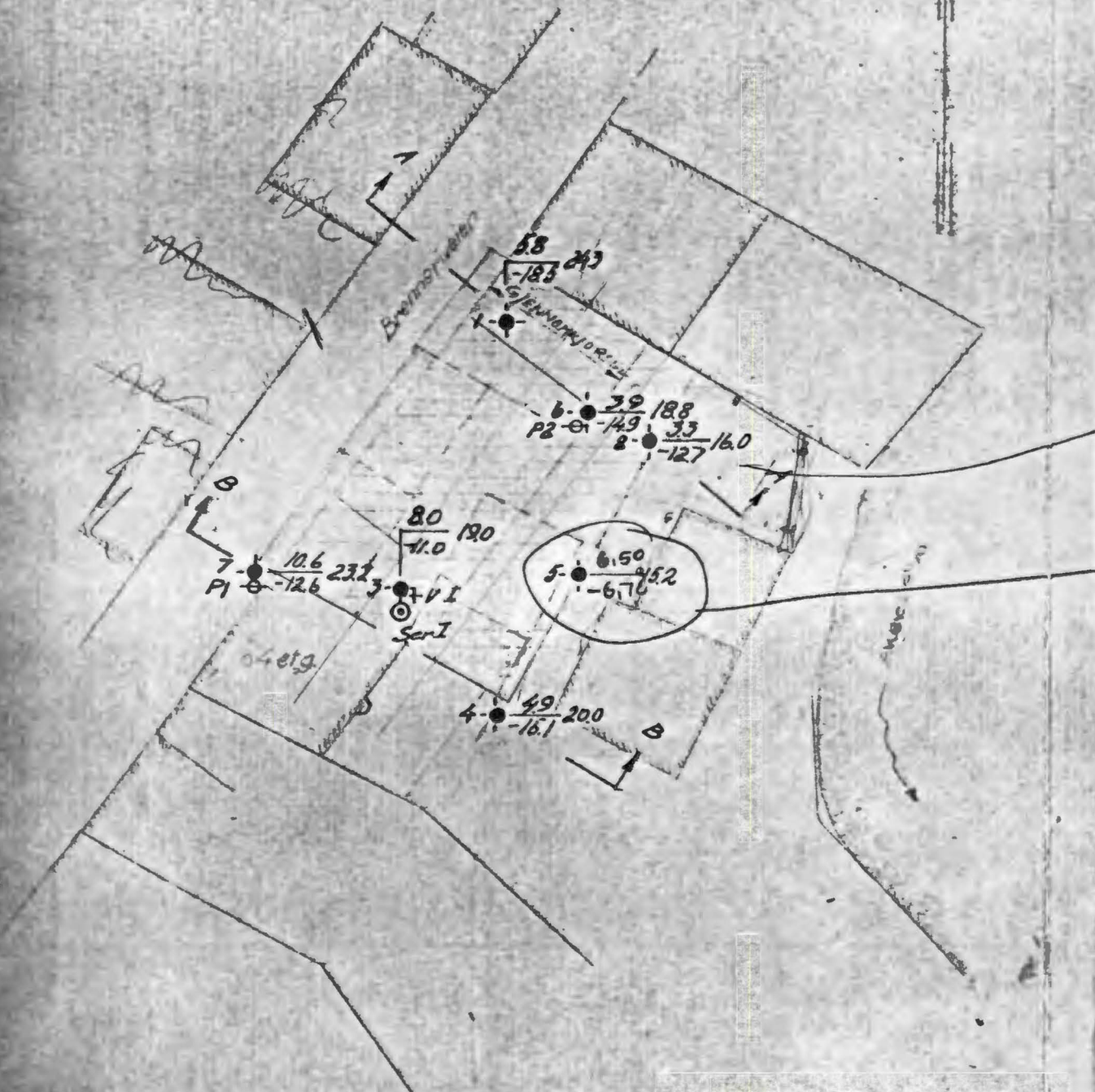
- Boringer 1-5 er utført 1955 (usikre kolehøyder)
Boringer 6 og 7, Serie I og Vbr. 1 utført 1960
- | | |
|---------------|--------------------|
| ○ Drushoring | ⊗ Preseriere |
| ○ Slushoring | ⊕ Vitrushoring |
| ○ Skurshoring | ⊗ Skurshoring |
| ○ Slushoring | ⊕ Skurshoring |
| ○ Slushoring | ⊗ Korrosjonsboring |

Boringsnr. 2143, 2147, 261
Kartstasjon for A/S. F.M. nr. 117, A = 14,431
Geoteknisk utredning av 10/7-64 ved R.G.V./J.F.

Norsk Gummiklisje AS	1:100	LEN 20-2-64
Brenneriveien 5	1:500	
Borplan		
TEKNIK TERNIS BYGGKONTROLL		4093-3



Norsk Gummiklisjè A/S		Målestokk	Tegn. LEH. 26-2-64
Brenneriveien 5		1:100	
Profil VI-VI		Erstatning for	
NORSK TEKNISK BYGGEKONTROLL AS		4093-9	
JAN FRIIS		Erstatet av	



4093-1

1017

2.5

Profil B-B:
1:200

Præzisions

Serie I h=8,5m

K^{1/100}
1 2 3 4 5

Gr. v. s. k 605
2715-80

Leire
mjæli

Måsand

uført uret

område

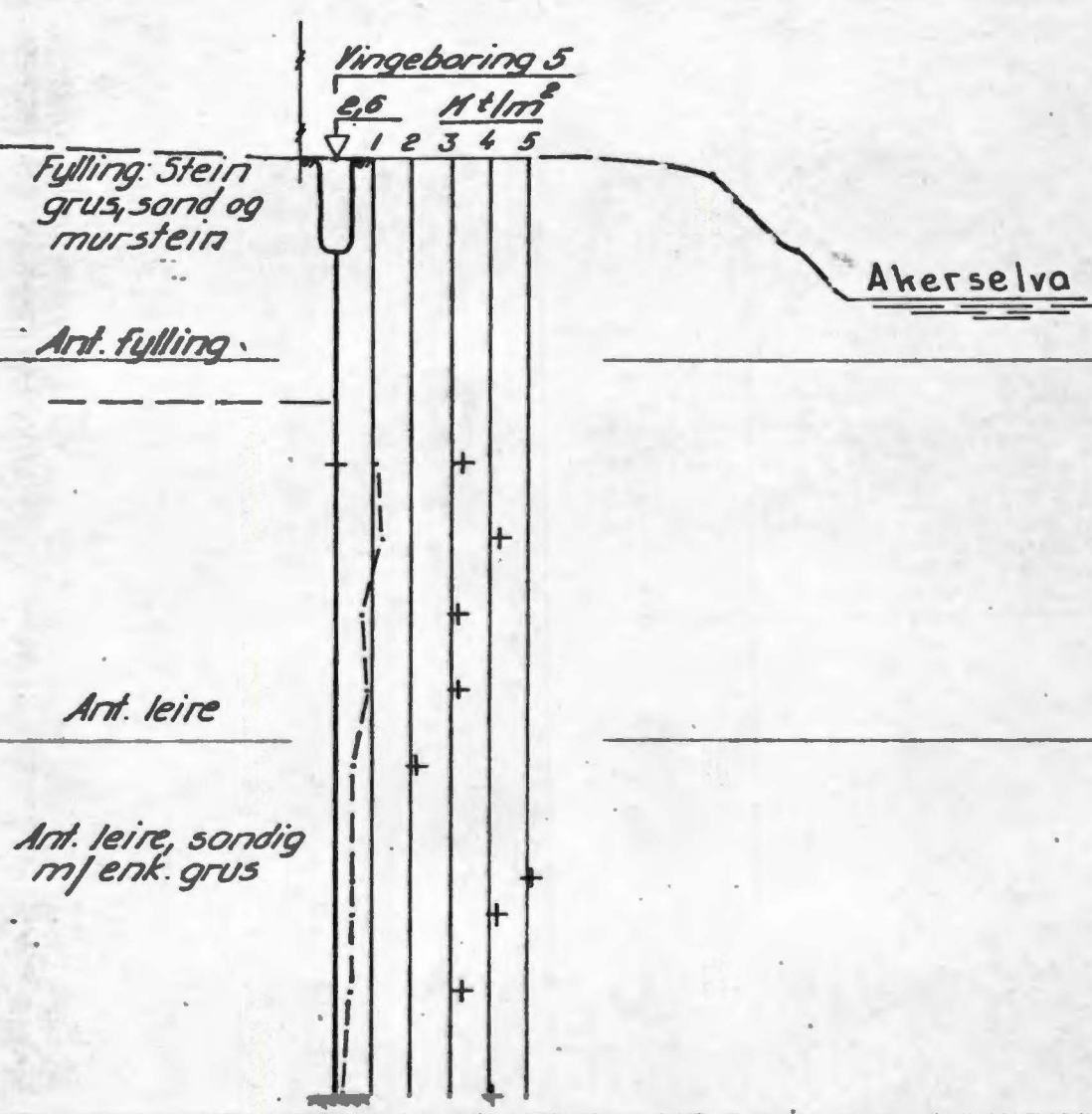
W H S D

32	53	4	0,1
36	46	4	0,8
36	38	4	Sp
32	40	3	Sp
34	42	3	0
33	53	2	0
42	31	5	0
32	29	4	0
42	34	6	0
33	34	4	0
33	38	3	0
35	37	4	0
35	44	4	0
			0

15

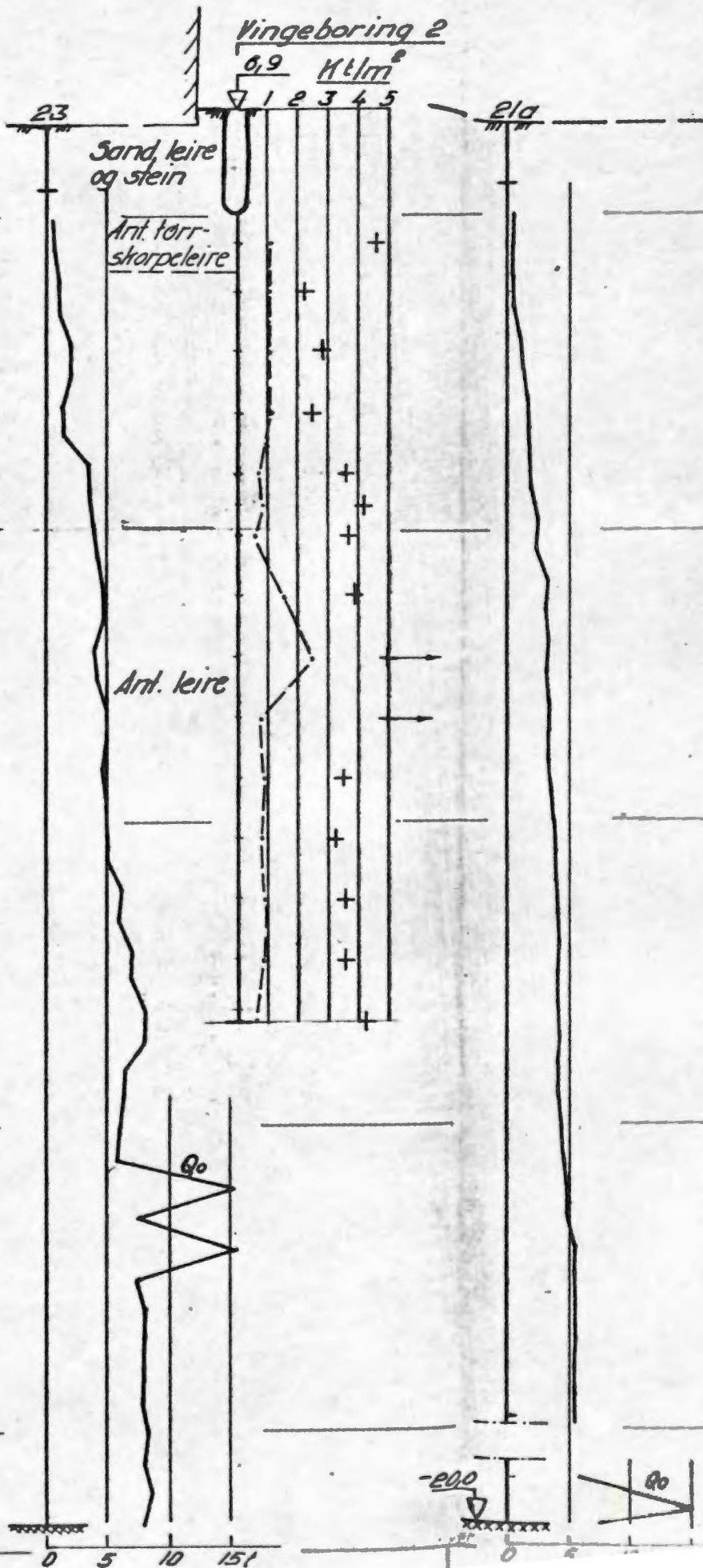
se tegn.-9

4093-2



4093-4

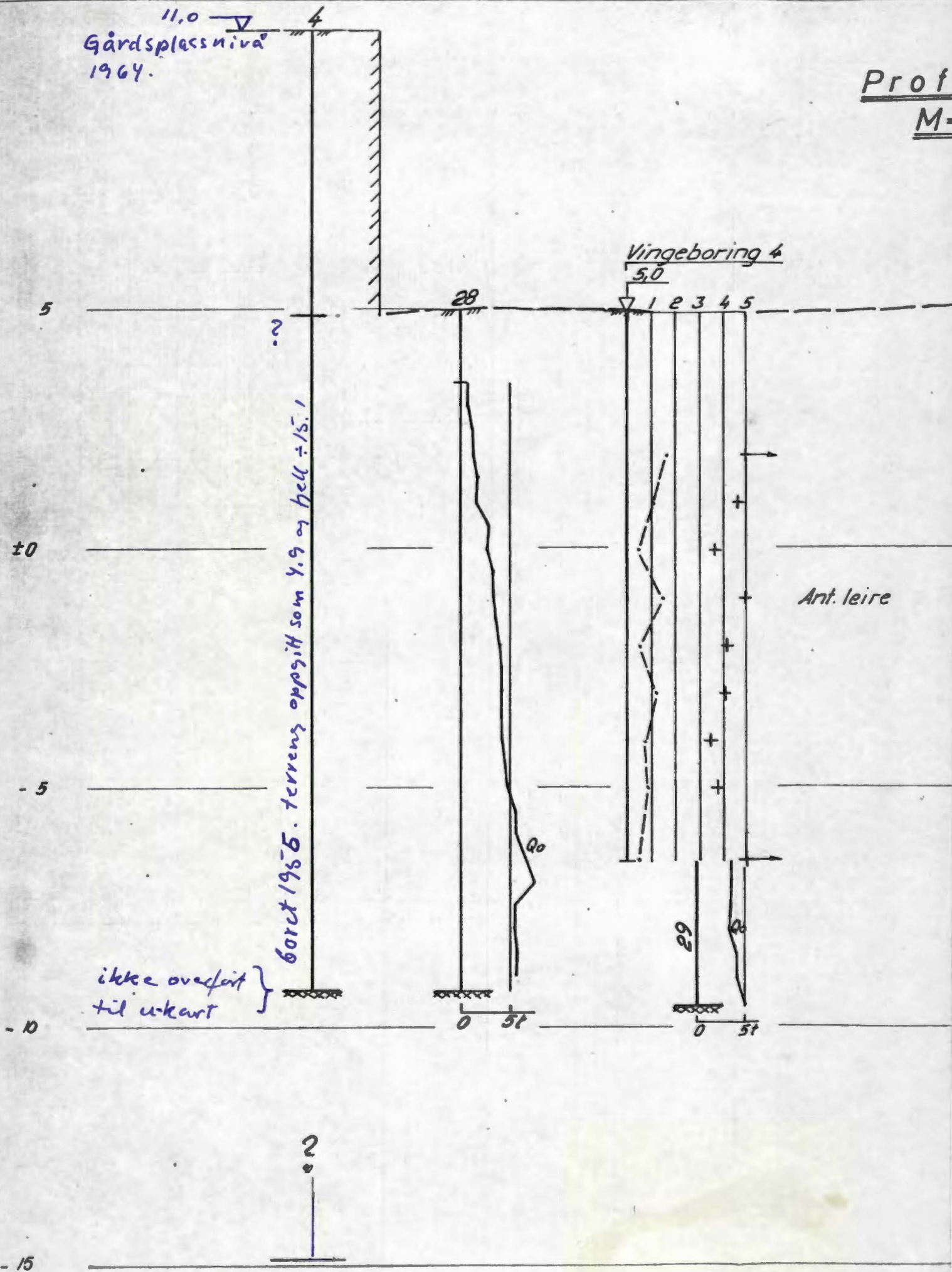
Profil V-V
M-1:100



4093-8

11.0 ∇
Gårdsplass nivå
1964.

Prof
M-



60rct 1955. terrenz oppgitt som 4.9 og hell \div 15.1

ikke overført
til ukart

4093-10