

Tilhører Undergrunnskartverket
Må ikke fjernes

NoTeBy

8763

Munthesgt. 29, Tiedemandsgt. 42

NV:A3II



OVERFØRT TIL KARTPLATE


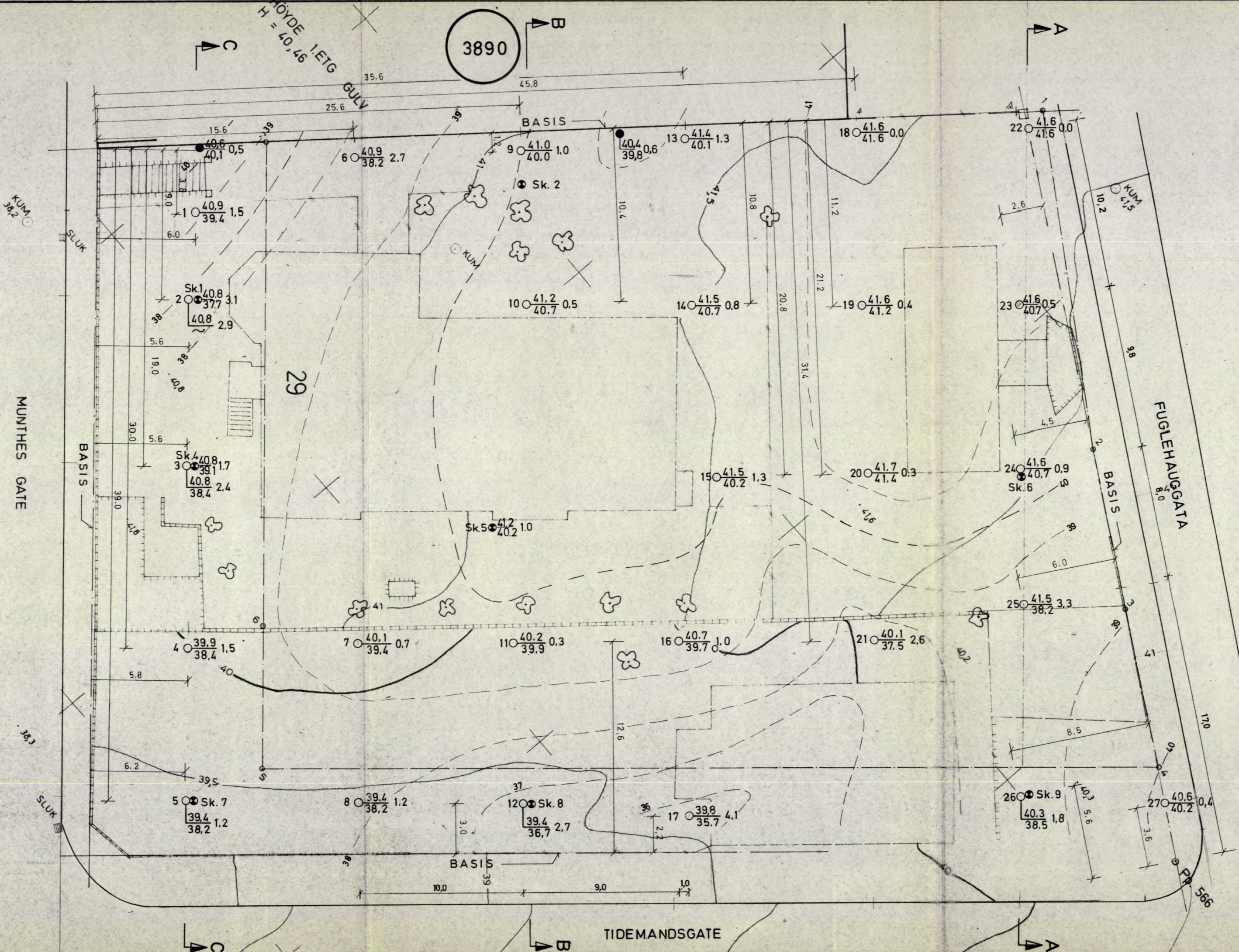
DATO: mai 76

SIGN: *A. M. Leier*

8320

Tiedemandsgt 24-26
s. NV A2

© Pp. 1099

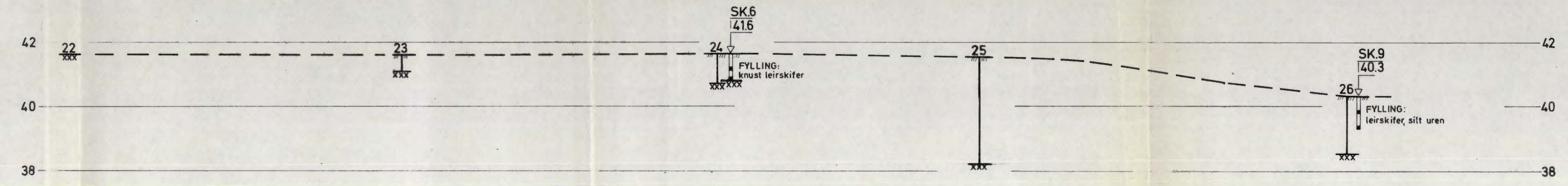


- Orienterende fjellkoter
 - Dreiesondering ✱ Fjellkontrollboring ⊙ Prøveserie + Vingebooring
 - Enkel sondering ⊙ Kjerneboring □ Prøvegrop ⊕ Poretrykksmåling
 - ▼ Ramsondering ● Skovl boring
- Borhull nr. $\frac{\text{Terreng (Bunn) kote}}{\text{Antatt fjellkote}}$ Boret dybde + (boret i fjell)
- Borbok nr. 8763 Lab. bok nr. 912
- Kartgrunnlag:
Utgangspunkt for nivellement: F.M. 373, H=37,366

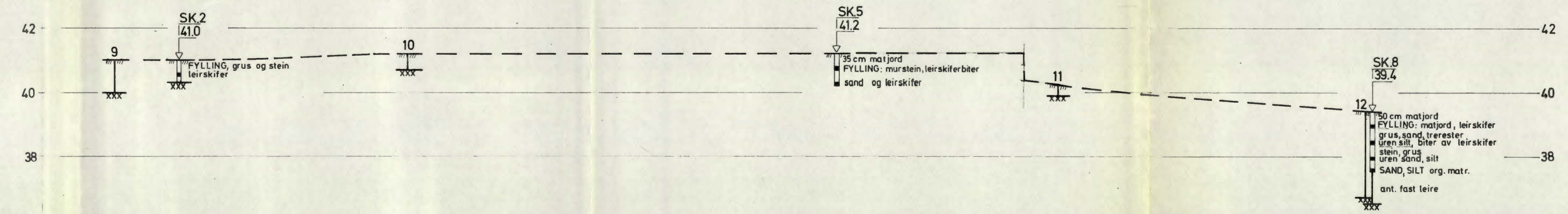
Bokst.	Forandring	Dato	Bokst.	Forandring	Dato

Munthesgt. 29, Tidemandsgt. 42		
Borplan		
Målestokk	Tegn. LEK	Dato 22/11-70
	Trac.	
	Kfr.	NVA-3 ^{II}
NORSK TEKNISK BYGGEKONTROLL A/S		
JAN FRIIS		
8763-1		
Thv. Meyersgt. 9, Oslo 5		Tlf. 68 92 90

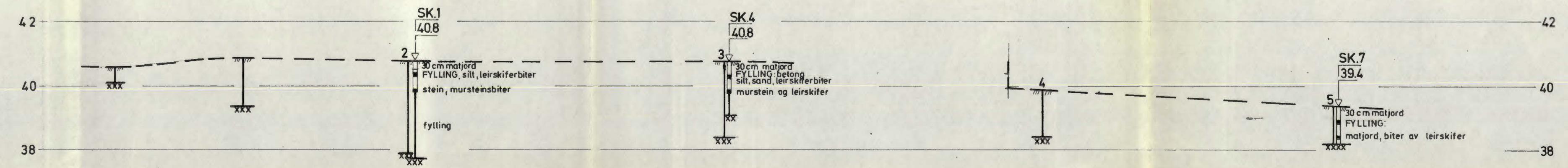
Profil A-A



Profil B-B



Profil C-C



Bokst.	Forandring	Dato	Bokst.	Forandring	Dato
Munthesgt. 29, Tidemandsgt. 42					
Målestokk			Tegn. IP	Dato 14/12-70	
1:100			Trac.		
			Kfr.		
Profil A-A, B-B og C-C					
NORSK TEKNISK BYGGEKONTROLL A/S JAN FRIIS					
Thv. Meyersgt. 9, Oslo 5					
				8763-2	