

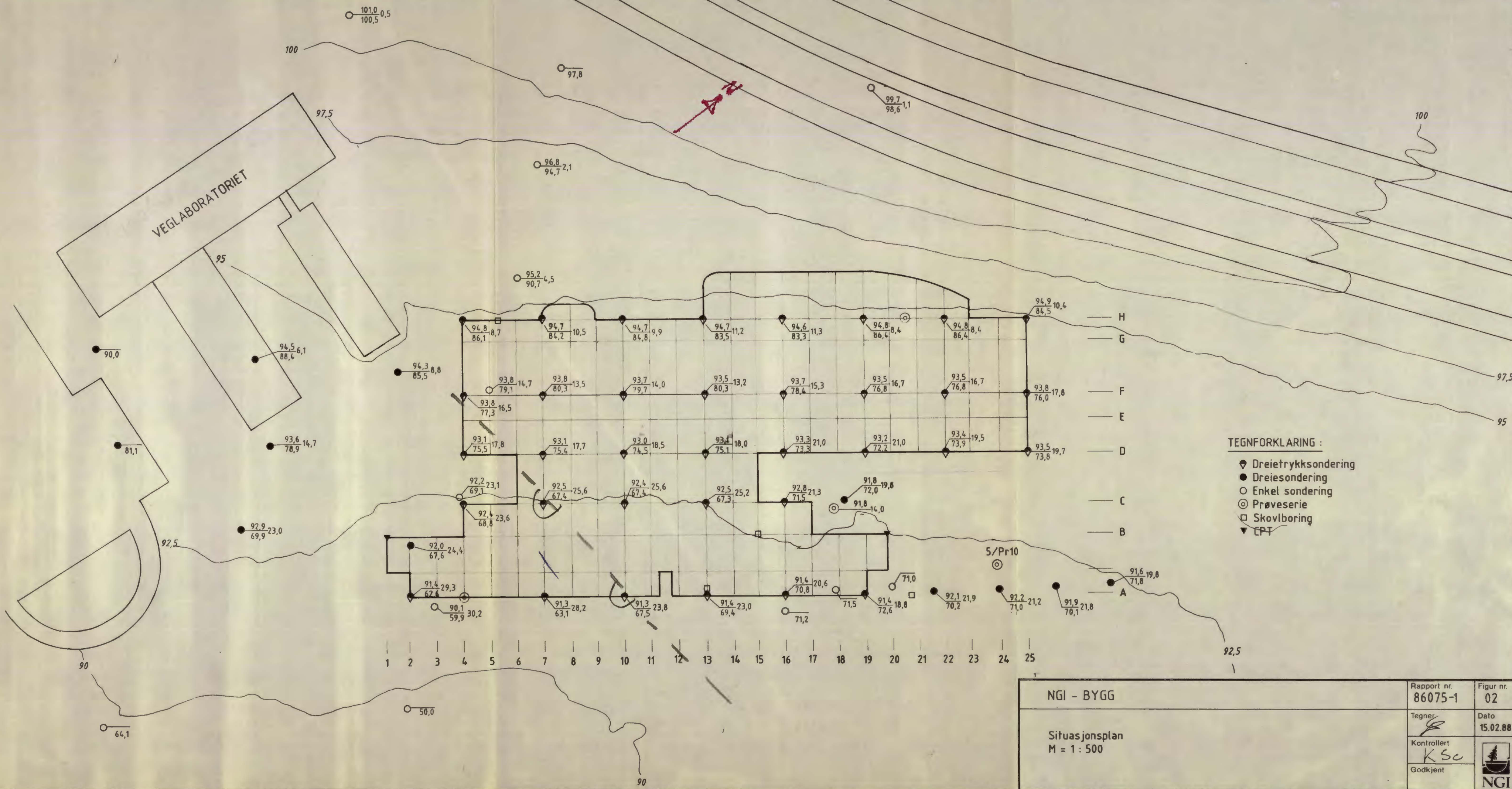
Tilhører Undergrundskartverket
Må ikke fjernes


NO A 6-A17

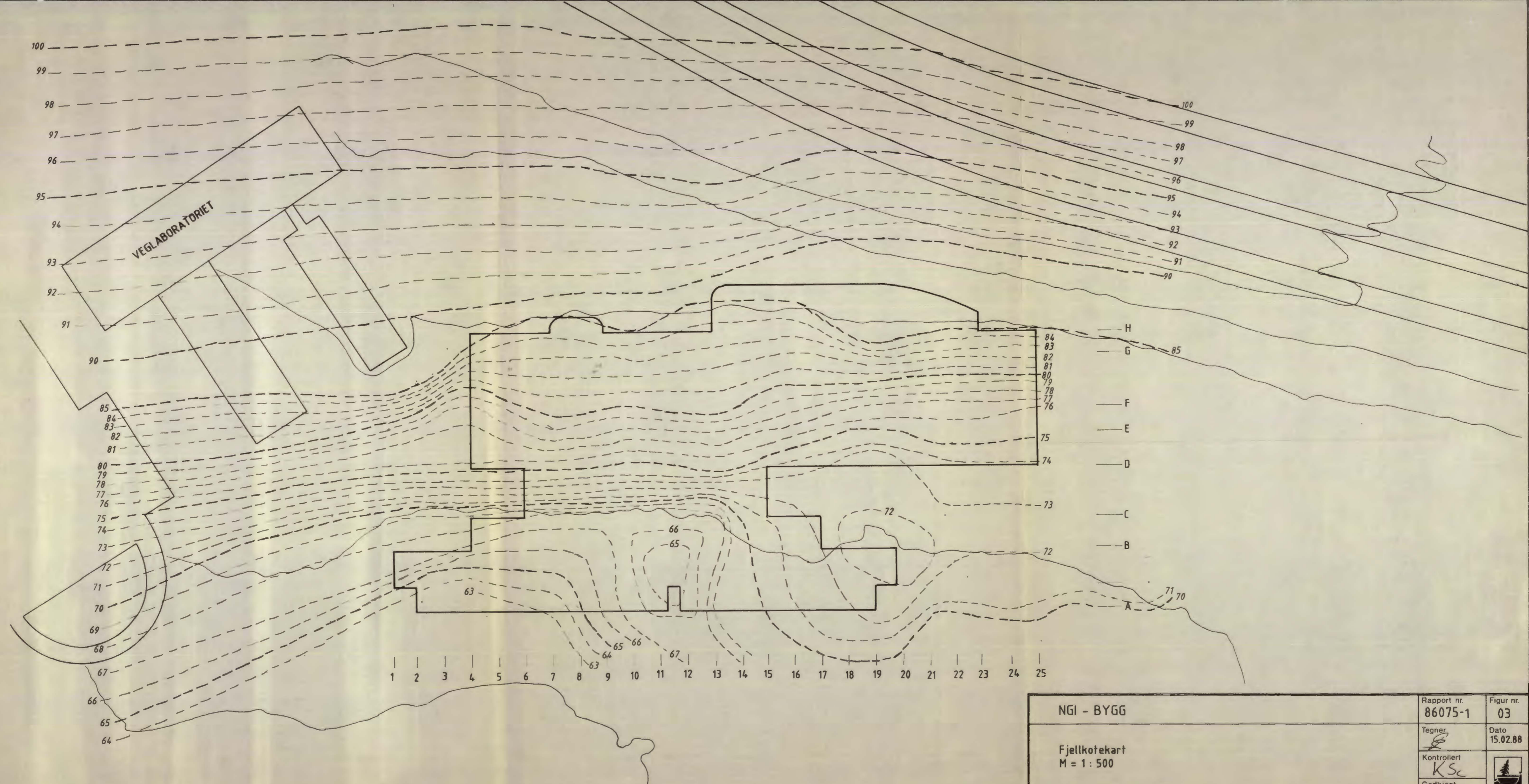
overført sep. 90/EHL


NG1
86075
NG1-Bygg





NGI - BYGG	Rapport nr. 86075-1	Figur nr. 02
	Tegner <i>[Signature]</i>	Dato 15.02.88
Situasjonsplan M = 1 : 500	Kontrollert <i>[Signature]</i>	 NGI
	Godkjent	



NGI - BYGG Fjellkotekart M = 1 : 500	Rapport nr. 86075-1	Figur nr. 03
	Tegner <i>[Signature]</i>	Dato 15.02.88
Kontrollert <i>KSc</i>		
Godkjent		

NGI - BYGG 86075-1 03 15.02.88