

RAPPORT OVER

Middelthunsgt. v/Frognerbekken

R - 327

nov. 1959

OSLO KOMMUNE

GEOTEKNISK KONTOR

OVERFØRT TIL KARTPLATE

DATO: mai 1976 SIGN: A. H. Leide

NV:A3 IV





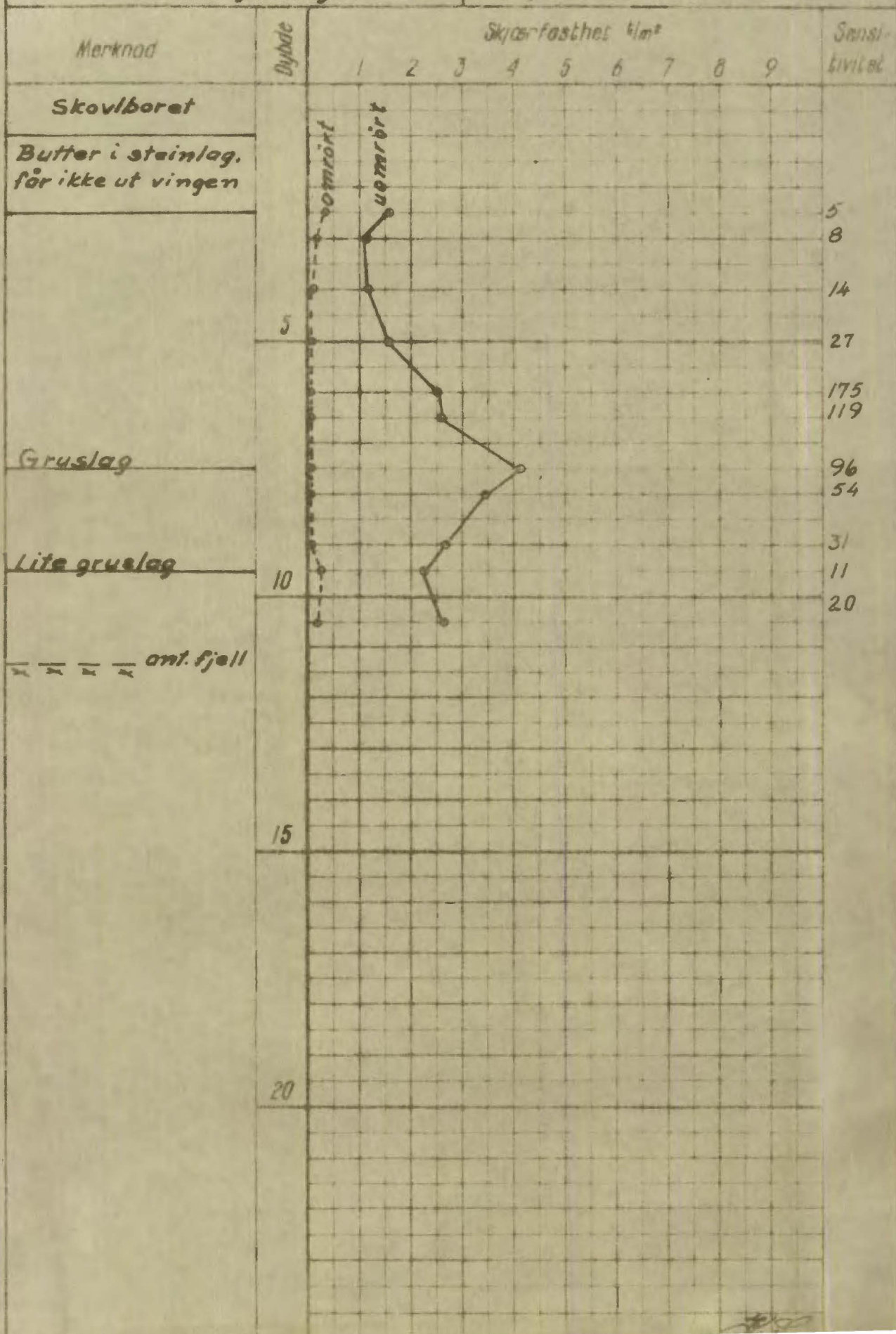
Tegnforklaring:

- Hull nr. ○ Terrrenghøyde
- Fjellkole
- ⊕ Vingeboring
- ⊙ Prøveboring
- Skovl boring
- Tall i parentes angir ikke fjell.

Middelthunsgt /Fragnerbekken	Tegn. Nov. 59. K. 5
Bor- og situasjonsplan	1:500
Den Geotekniske Institutt	R-327-59
	- bilag 1.

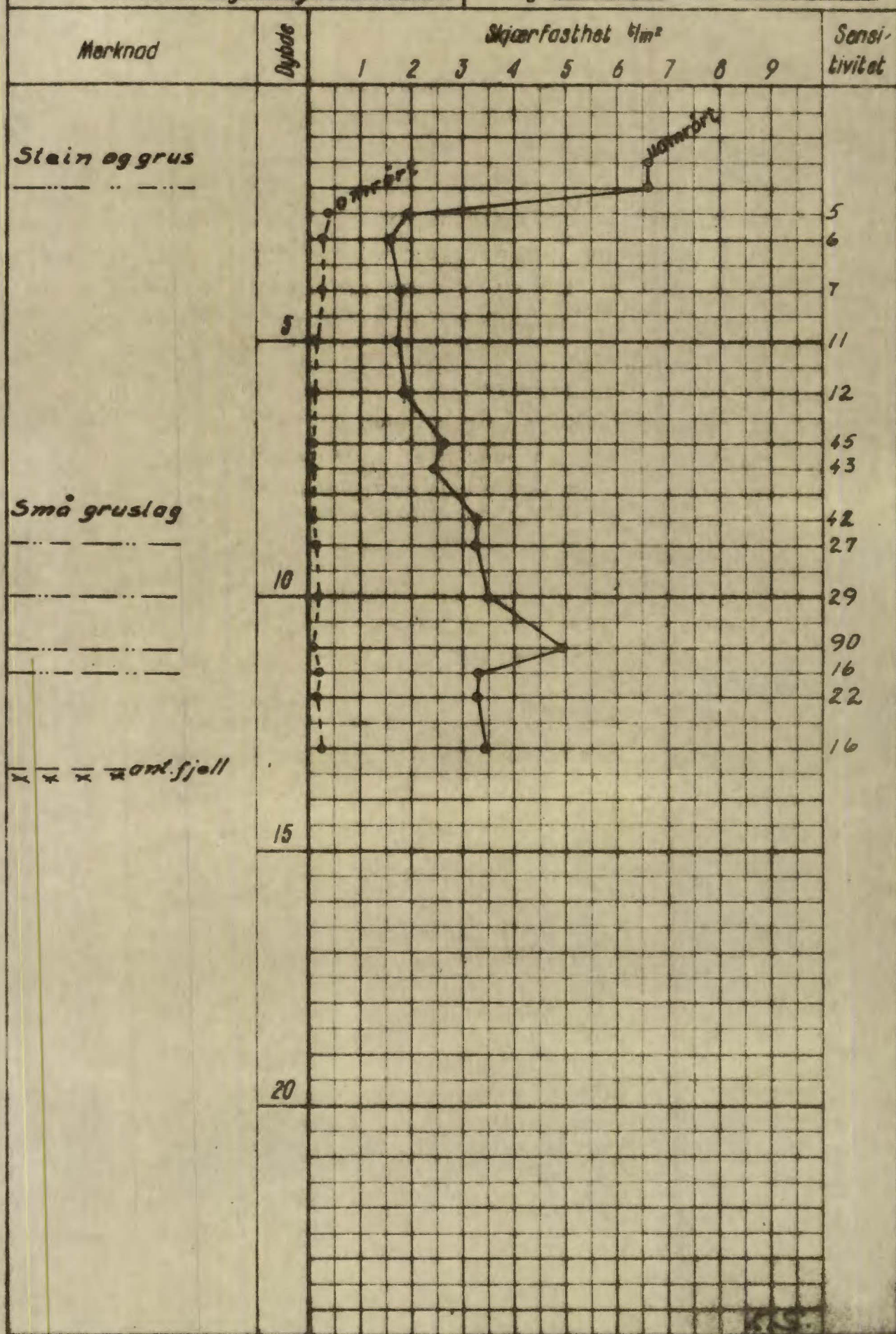
OSLO KOMMUNE
 GEOTEKNISK KONSULENTS KONTOR
 VINGEBORING
 Sted: Middelthunsgt. 7/Frognerbekken

Hull: 115 Bilag: 11
 Nivå: Oppdr: R-327-59
 Ving 65x130 Dato: 29-10-59



OSLO KOMMUNE
 GEOTEKNISK KONSULENTS KONTOR
VINGEBORING
 Sted: *Middelthunsgt./Trognerbakken*

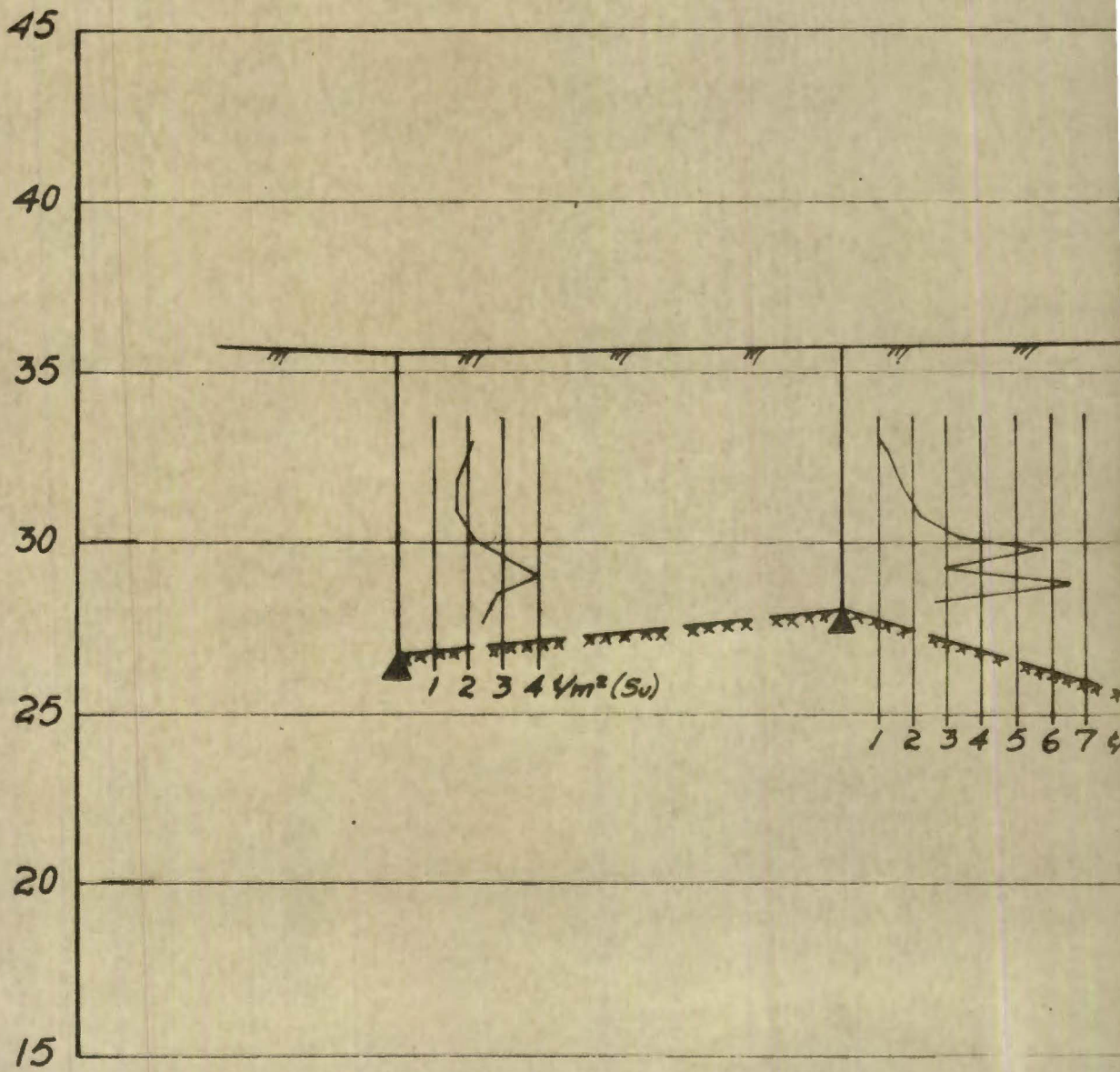
Hull: *117* Bilag: *13*
 Nivå: *35.59* Oppdr.: *R-327-59*
 Ving: *65 x 130* Dato: *30-10-59*

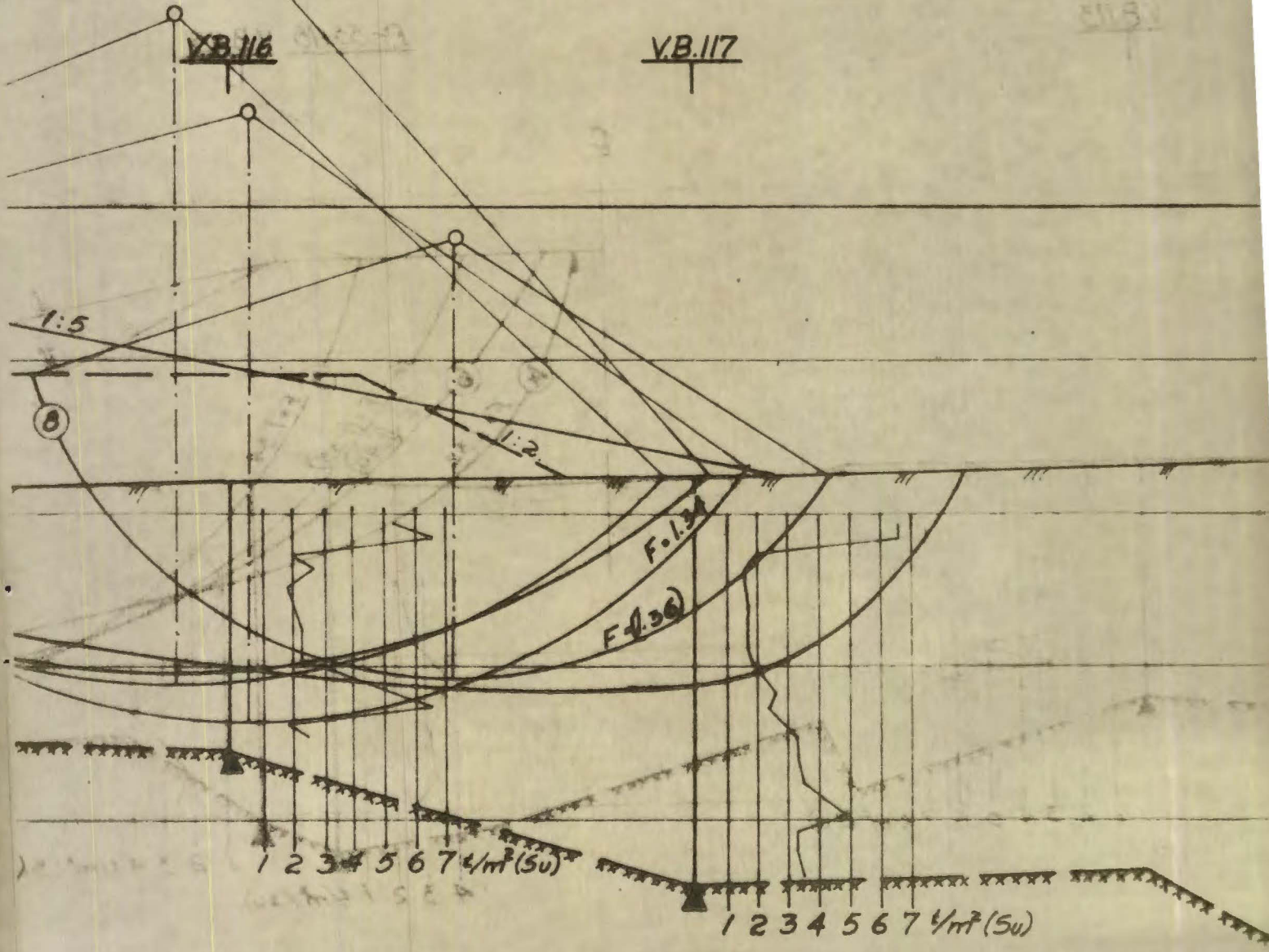
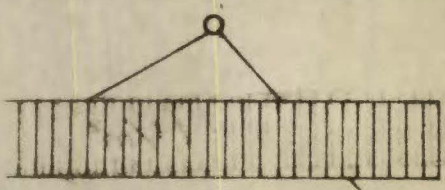


K.S.

V.B.161+5

V.B.113



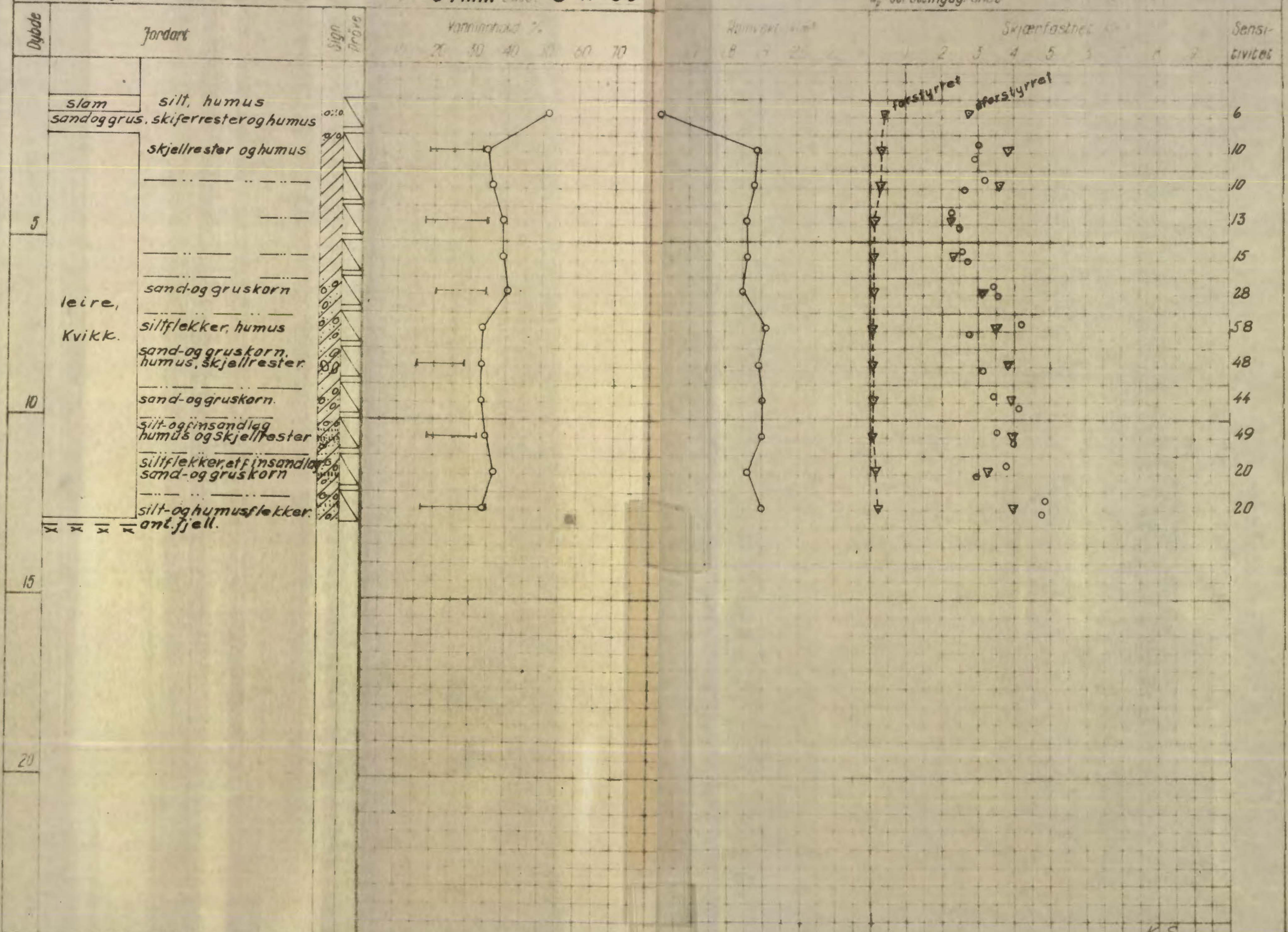


BORPROFIL
Middelthunsgate
Sted: Tregnerbakken

Hull. Pr. 1 Bilag: 8
Nivå 35.78 Oppdr: R-327-59
Pr. 54 mm Dato: 3-11-59

TEGNFORKLARING:

- w - vanninnhold
- w_p - flytegrense
- w_L - utrullingsgrense
- + - vindbar
- o - enkelt trykkforsøk
- ▽ - skjærforsøk

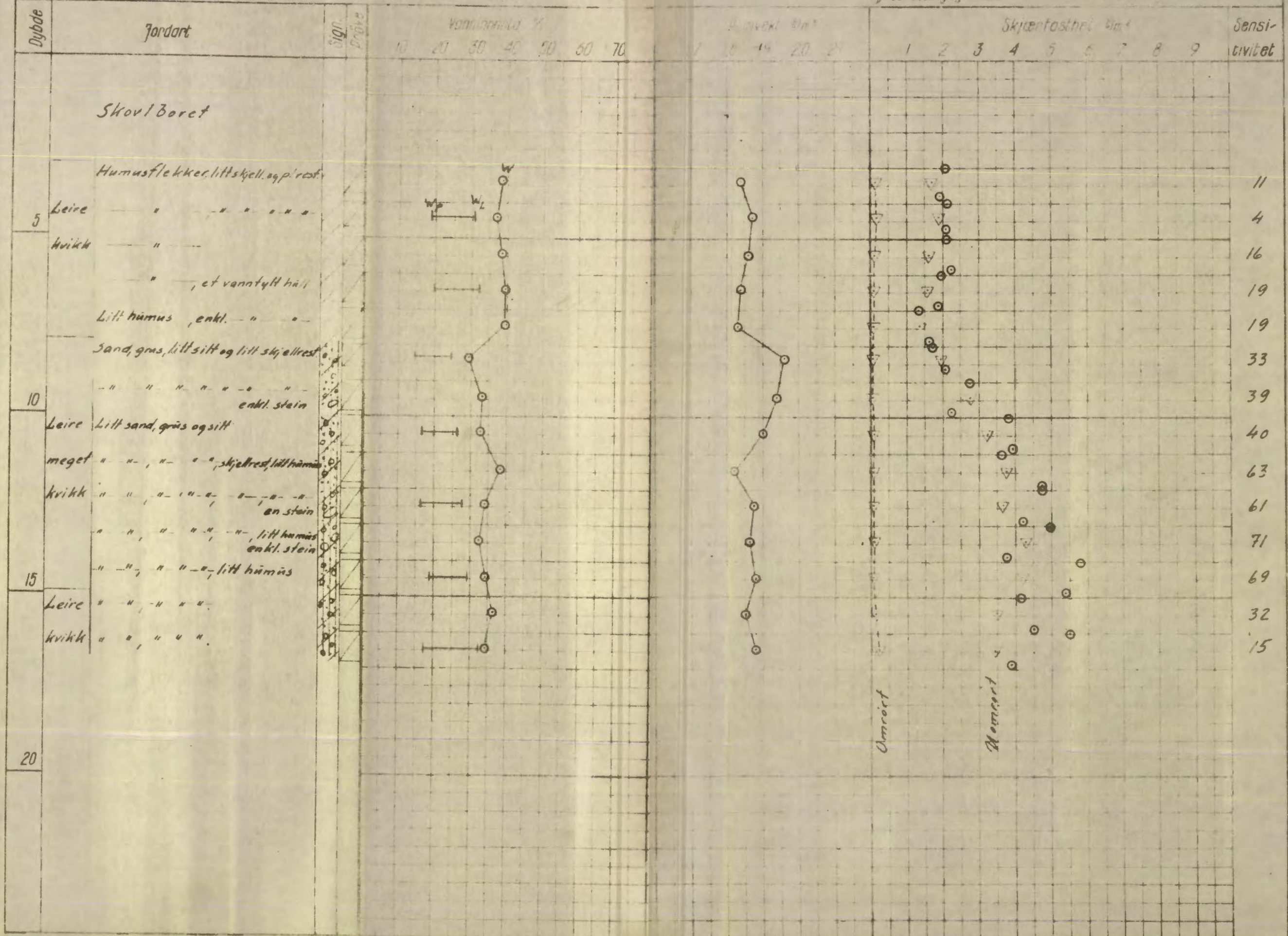


K.S.

BORPROFIL
Sted: Middelthunsgate / Frognerbekken

TEGNFORKLARING

- w = vanninnhold
- w_L = flytegrense
- w_U = utrullingsgrense
- + ringebor
- ⊙ enkelt trykkforsøk
- ⊙ klimusforsøk



BORPROFIL

Sted: Middelthuns gate / Frognerbekken.

Hull: 55*15 Bilag: 6
Nivå: Dadr: R-327-59
Diameter: 55 mm Dato: 1-2-57

TEGNERFORKLARING

w = vanninnhold

w_L = flytegrense

w_p = utrullingsgrense

Antall prøver

Antall prøver

