

NO.C1.I

NOTE BY

1 1 1 9 2

NO,C1,I

Yrkesskolens Hybelhus

Gassverkstomta / Ankertorget

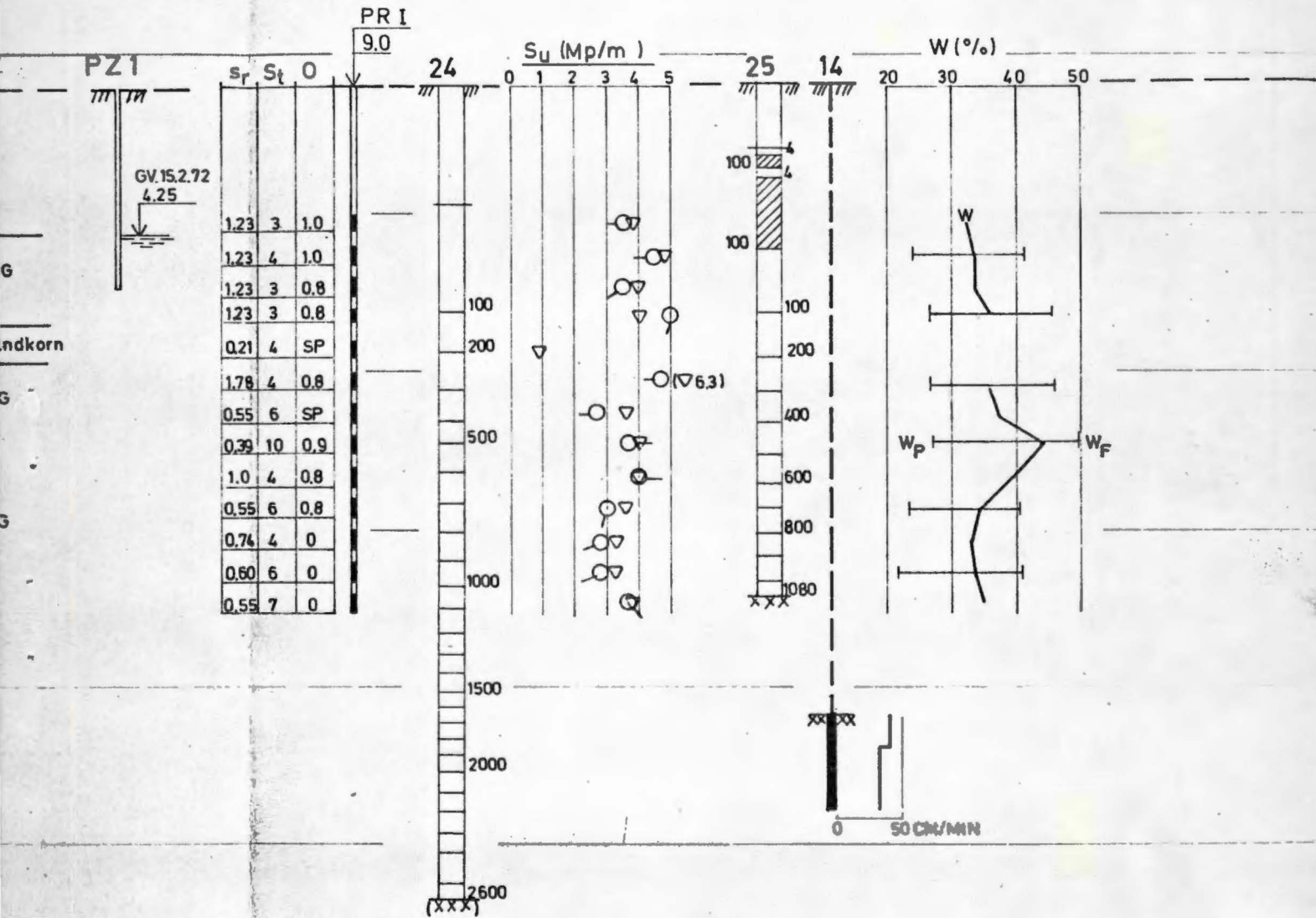
mars 1972

Tilhører Undergrundskartverket

Må ikke fjernes

NO,C-1 I

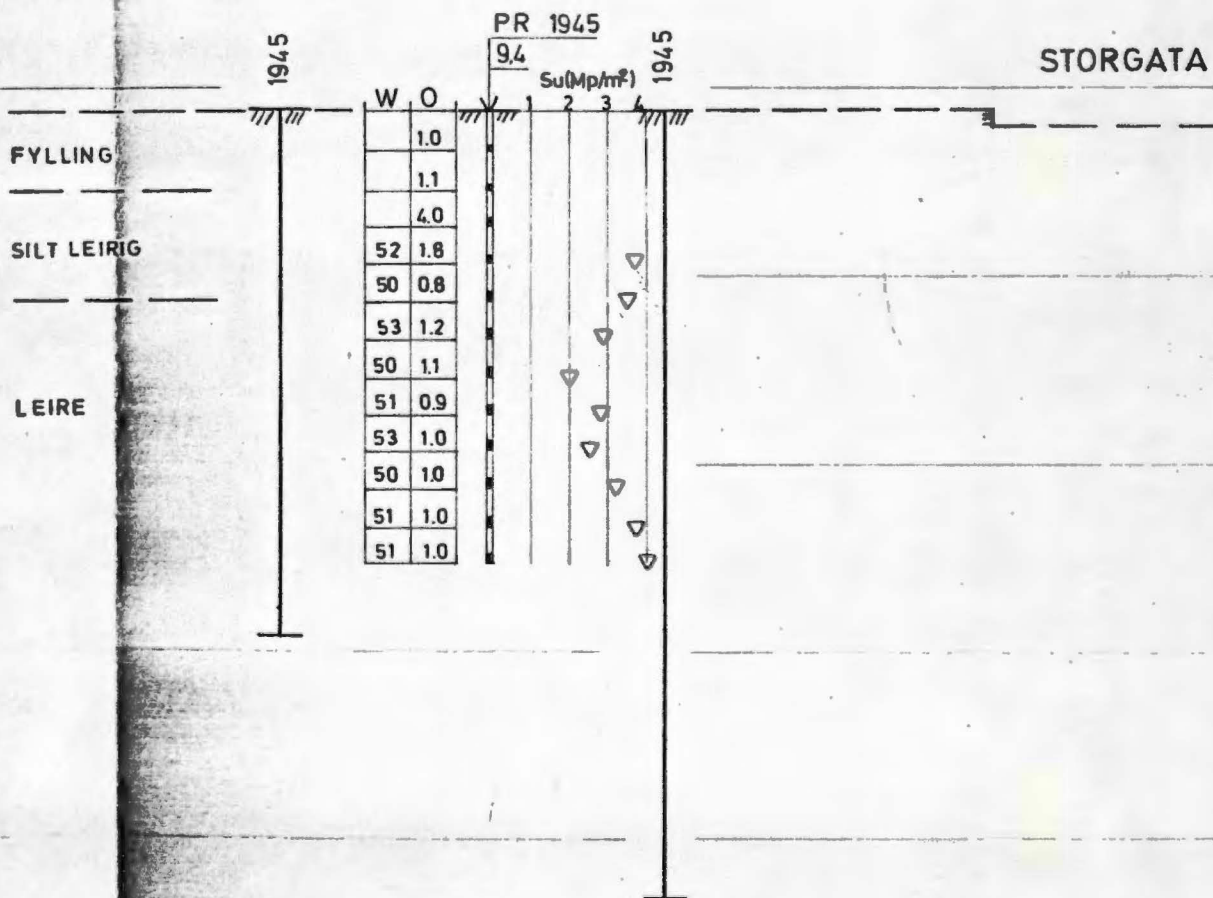
overført 1980 NOC1 I



Denne tegning er vår eiendom og skal ikke leveres tredjemann uten vårt samtykke. Vårt firma cvertar intet ansvar for mulige feil eller for de konklusjoner som trekkes på grunnlag av tegningen.

Profil A-A

11192-2 M.1:200



Denne tegning er vår eiendom og skal ikke leveres tredjemann uten vårt samtykke. Vårt firma overtar intet ansvar for mulige feil eller for de konklusjoner som trekkes på grunnlag av tegningen.

Profil B-B

11192-3 M 1:200

FYLLING

TÖRRSK. LEIRE, SILTIG

LEIRE, SILTIG

m/silt sjikt

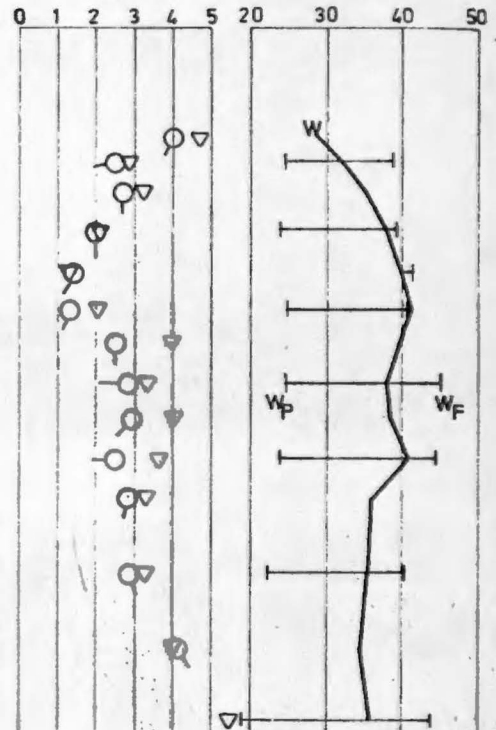
Sr	St	O
1.2	4	1.0
1.0	2.8	1.1
0.5	6	1.0
0.27	8	1.0
0.15	9	0.8
0.15	14	SP
0.6	7	SP
0.55	6	SP
0.96	4	SP
0.72	9	SP
0.48	7	SP
0.36	10	0
0.60	7	0
0.91	6	0

PR II

9.7

Su (Mp/m²)

W (%)




Denne tegning er vår eiendom og skal ikke leveres tredjemann uten vårt samtykke. Vårt firma cvertar intet ansvar for mulige feil eller for de konklusjoner som trekkes på grunnlag av tegningen.

Profil D-D

11192-5 M 1:200

PR 1943, 22M NØ FOR PROFIL

B.1

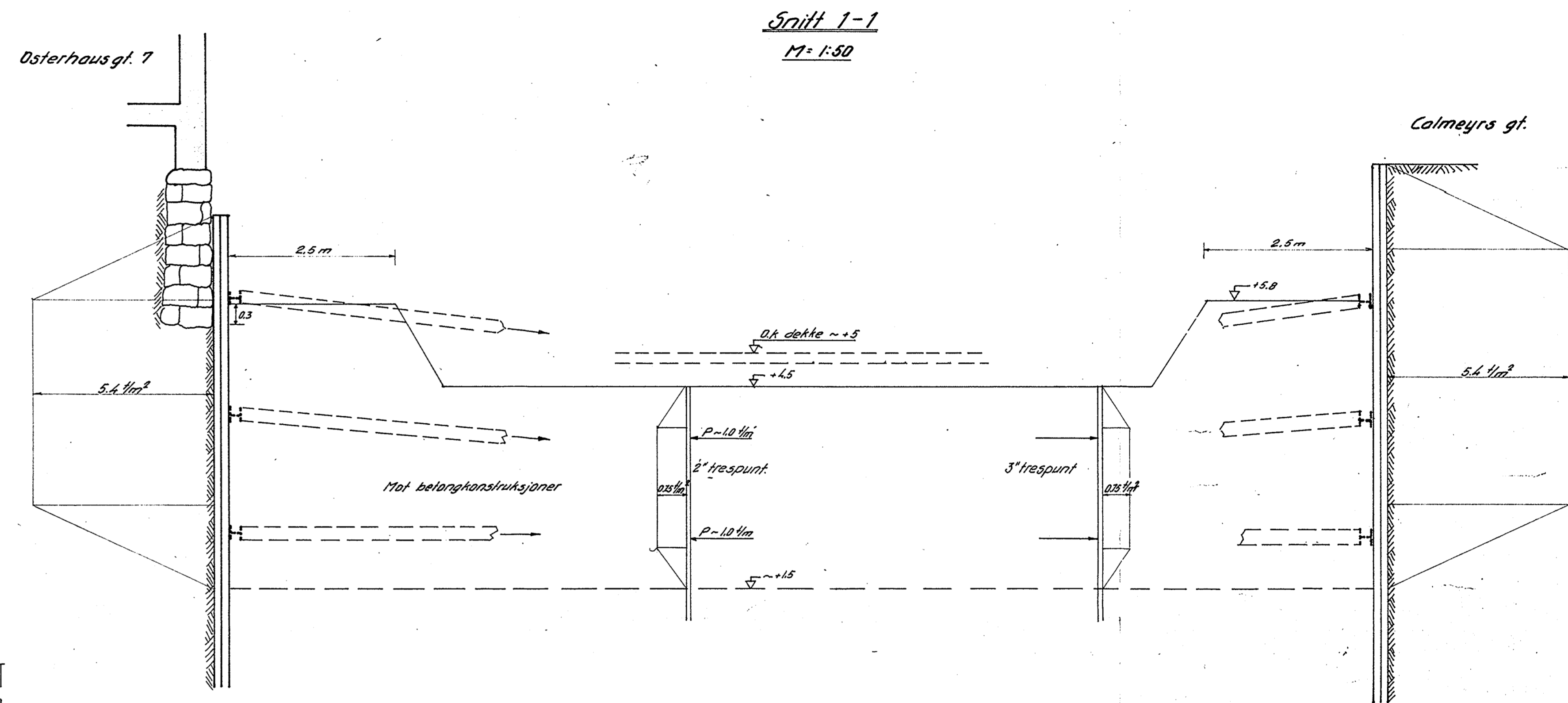
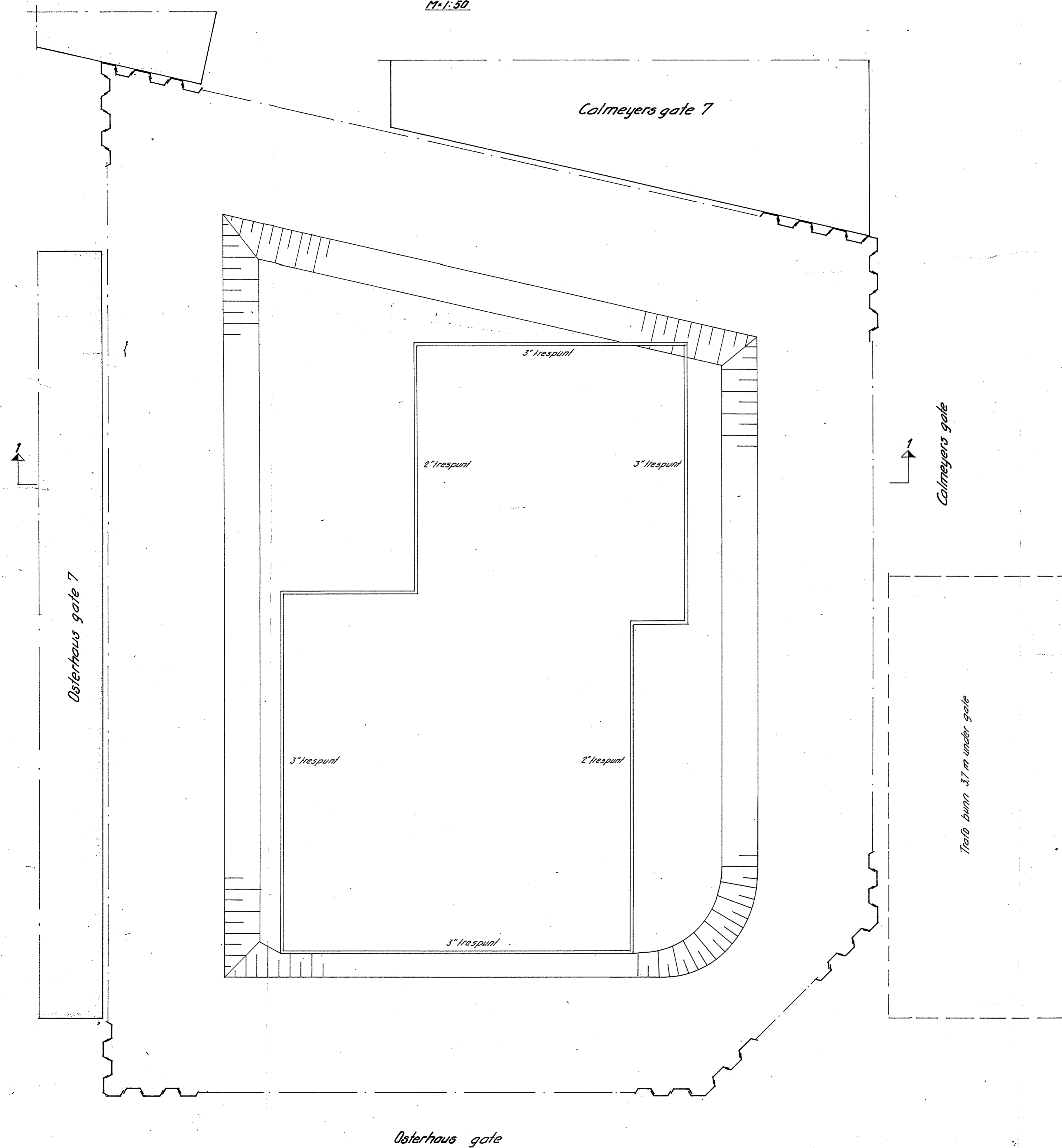


Denne tegning er vår eiendom og skal ikke leveres fremmann uten vårt samtykke. Vårt firma overtar intet ansvar for mulige feil eller for de konklusjoner som trekkes på grunnlag av tegningen.

Profil D-D

11192-5 M1:200

Graveplan, underkjeller
M=1:50



Graveplan og spuntvegger

AKAS Osterhaus gt. 7	Målestokk	1:50	Tegn. nr.	13/1-60
	Erstatning for:	4031-2		
NORSK TEKNISK BYGGKONTROLL Oscars gt. 45 b. - Oslo	Erstatet av:			



Denne tegning er vår eiendom og skal ikke leveres ferdig ut til noen uten vårt samtykke. Vi tar ansvar for alle anlegg som er frekket på grunnlag av forutsetninger.

ORIENTERENDE FJELLKOTER			
REV. 1	SON. 1	DATE	YH10
TEGNET	GASSVERKTOMA / ANKERTORGET		
KONTR.			
MAL 1:200	NOTEBY	SAK NR	TEG.NR.
DATE 01.74	NORSK TEKNISK BYGGKONTROLL A.S.	11192	10