

H A U K E L I D

41/70

NO. E4. II

Sinsenvn. 21

15.9.1970

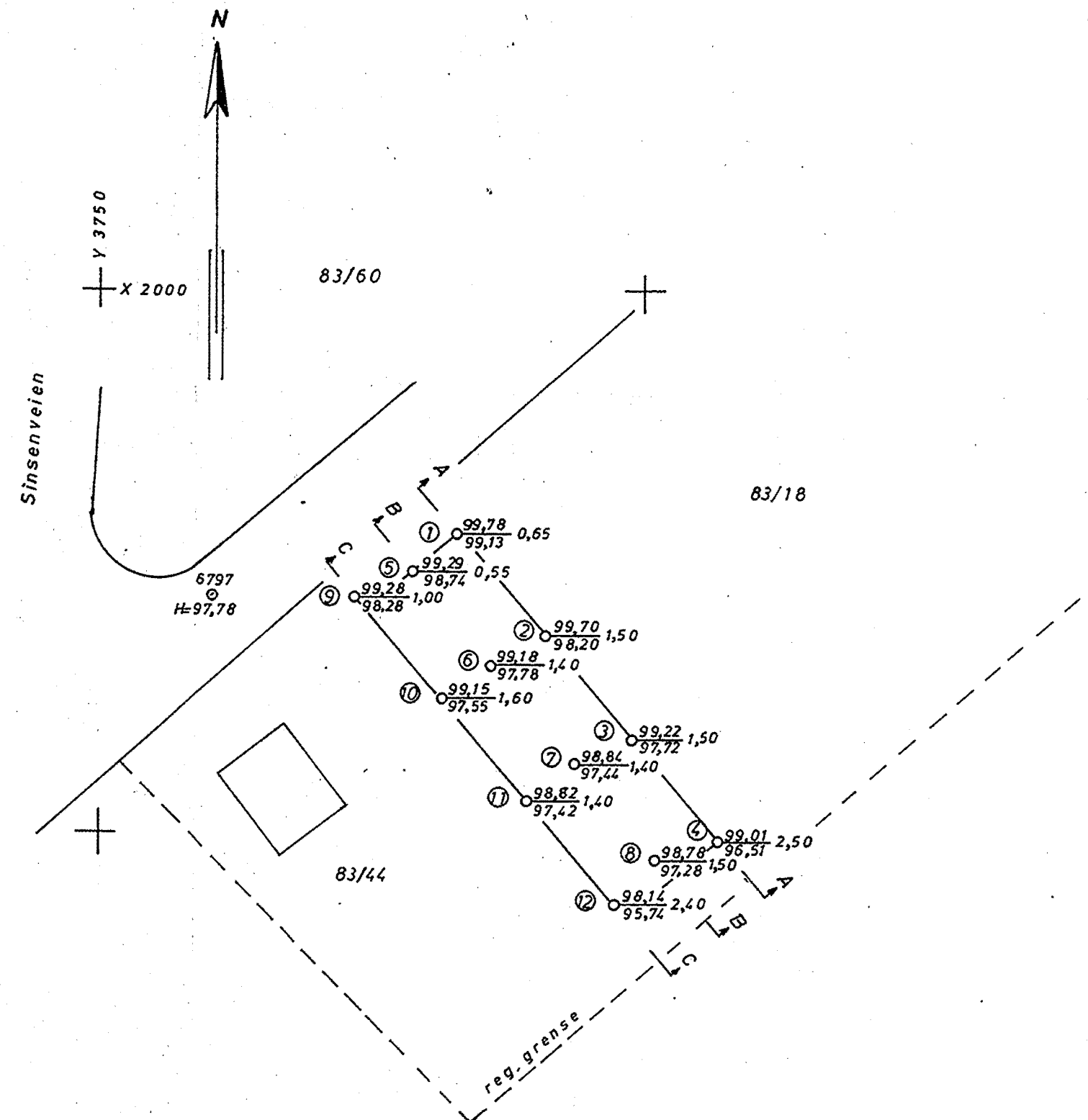



NO, E-4 II

29 mar 66

[Handwritten signature]

EX

Tilhører Undergrundskartverket
Må ikke fjernes



overført fra 86

- X = Borhull.
- X = Dybde til antatt fjell.
- Y = Kote terrang eller sjøbunn
- Z = "- antatt fjell.
- [X] = Boring dybde, ikke fjell.
- ⊙ = Prøvehull, 54 m.m. diam.
- ⊖ = "- 40 " "-
- ⊕ = Vingeboret

REV.	INDEKS	15. 9. 70	T.V.
OPPDRAAGSGIVER: SINSSENVEIEN 21		NO E4 II	TEGNET
Situasjons- og borplan		MÅLESTOKK	GODKJENT
Profiler		1:500	1:200
INGENIØRFIRMA		ERSTATNING FOR:	
BJØRGULF HAUKEID		TEGN. NR.: 2952-1	
GRUNNUNDERSØKELSER - OPPMÅLING		ARB. NR.: 41/70	
Telefon 21 30 40 - Sandakerveien 76 - Oslo 4		R. Yervaldsen	