

NVA:4

Haukelied 71/60

egn. 2495

Slendalsvn. 1/3

19. 11. 1964

NVA:4, II



Tilhører Undergrunds kartverket  
Må ikke fjernes

TRUDVANGVEIEN

HARALD HÅRFAGRES GATE

GARDEVEIEN

SLEMDALSVEIEN

POLITISKOLEN

**Situasjon - og boringsplan M.=1:250**

- = Elektriske kabler
- - - = Vannledninger
- - - = Kloakkledninger
- - - = Oljeledninger

Ledninger og kabler tracet etter Oslo Sporveiers tegning nr. S.1634 datert 12-2-62

Prosj. bygn. innlagt etter Ark. F.S. Platous situasjonsplan i M.=1:500 mottatt 18-6-62

Sb. = sonderboring med dreiebor.  
Hb. = hejarboring.  
De øvrige borchull er spyleboret.

\*) Boret inne i bygninger: dybder målt fra nivellert gulvhøyde. Ved Sb.17 er dybden målt fra o.k. kjeller-gulv (kote 47,95).

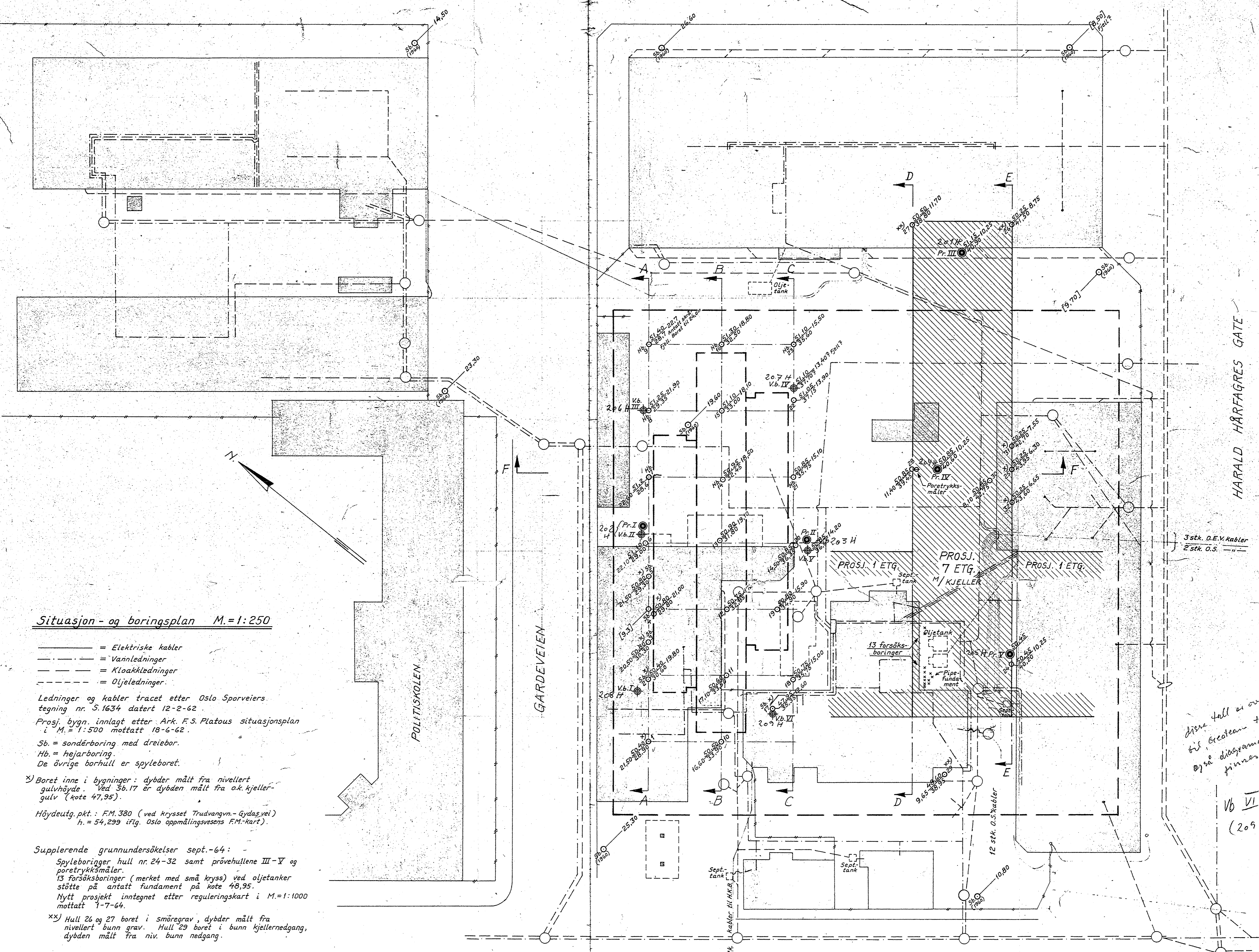
Høydeutg.pkt.: F.M.380 (ved krysset Trudvangvn.-Gydalsvei)  
h. = 54,299 iflg. Oslo oppmålingsvesens F.M.-kart).

Supplerende grunnundersøkelser sept.-64:

Spyleboringer hull nr. 24-32 samt prøvehullene III-V og poretrykksmåler.  
13 forsøksboringer (merket med små kryss) ved oljetanker støtte på antatt fundament på kote 48,95.

Nytt prosjekt inntegnet etter reguleringskart i M.=1:1000 mottatt 1-7-64.

\*\*) Hull 26 og 27 boret i smågrav, dybder målt fra nivellert bunn grav. Hull 29 boret i bunn kjellernedgang, dybden målt fra niv. bunn nedgang.



*Disse tall er overført til beregningsskema 2719-2 og se diagrammen finnes av.*

VB VI (209 H)

- X = Borchull
- X = Dybde til antatt fjell
- Y = Kote terrang eller sjøbunns
- Z = antatt fjell
- [X] = Boringdybde, ikke fjell
- = Prøvehull, 54 mm. diam.
- = " " 40 " " "
- = Vingeboret

Profilene A, B og C: se tegn.nr. 2495-4 og -5.  
Dreieboringer fra 1960 vist på tegn. nr. 2495-1 og -2  
Profilene D, E og F: se tegn.nr. 2495-6 og -7

1/3 OSLO SPORVEIER, SLEMDALSVEIEN 1-3		MÅL	1:250
INGENIØRFIRMA BJ. HAUKEID GRUNNUNDERSØKELSER - OPPMÅLING SANDAKERVN 7611 OSLO, tlf. 21 30 40		ÅR	1964
INGENIØRBUREN S. LUND OG ASBL. AASS		TEGNET	17-9-62 L.S.E.
ERSTATNING FOR:		TEGNET	TEGN. NR. 2495-3B
		ÅR	7/60-OSLO



Oppdrag: *A/S OSLO SPORVEIER*  
*SLEMDALSVN. 1-3*

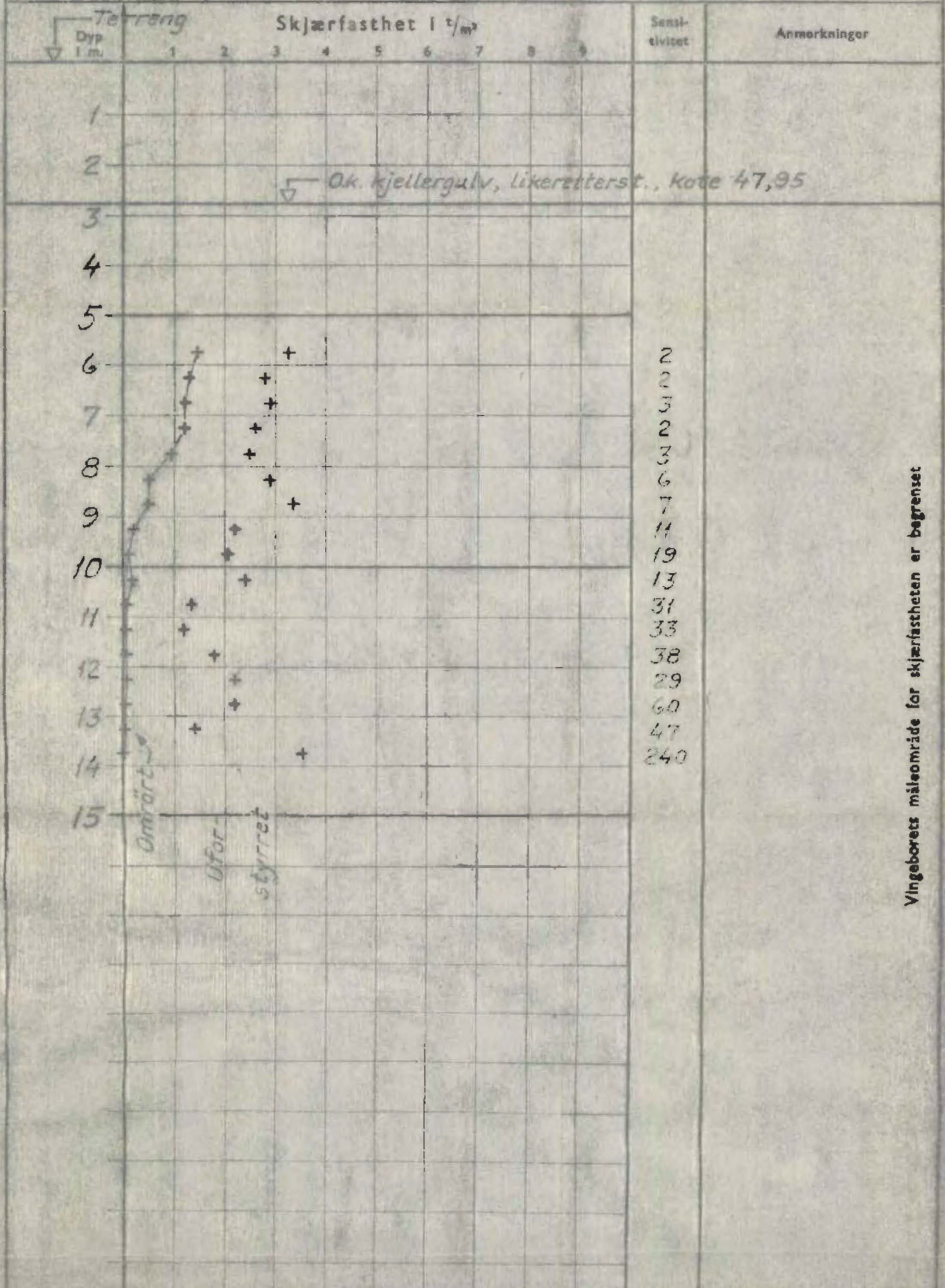
Vingebor-  
 hull: *VI*

Dyp i m.  
 regnet fra: *terreng utenfor*  
 Kote: *Likeretterst.,*  
*kote 50,7*

Grundvannst.  
*pr 8/12-62:*  
*kote 47,31*

Arb.nr.: *71/60*

Tegnet: *21-3-63 L.S.E.*



Vingeborets måleområde for skjærfastheten er begrenset



INGENIØRFIRMAET  
BJØRGULF HAUKEID OSLO  
VINGEBOR-RESULTAT

2074

Blad 6

Oppdrag: *N/S OSLO SPORVEIER,*  
*SLEMDALSVN. 1-3*

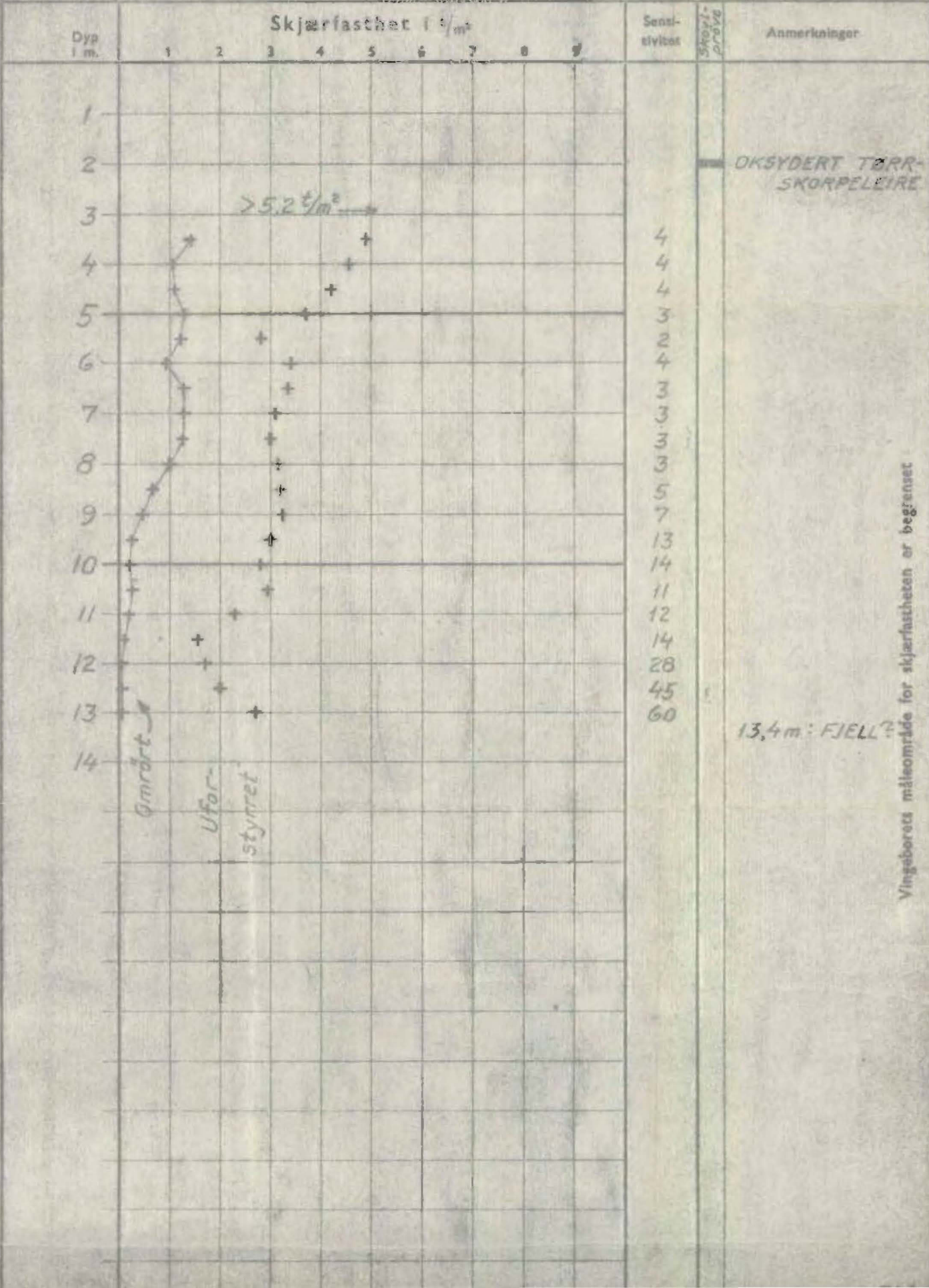
Vingebor-  
hull: *IV*

Dyp 1 m.  
regnet fra: *terreng*  
Kote: *51,10*

Grunnvannet.  
pr. *8/12-62:*  
kote *48,91*

Arb.nr.: *71/60*

Tegnet: *21-3-63 L.S.E*



Vingeborets måleområde for skjærfastheten er begrenset