

**OSLO KOMMUNE**  
**DEN GEOTEKNISKE KONSULENT**

**RAPPORT OVER:**

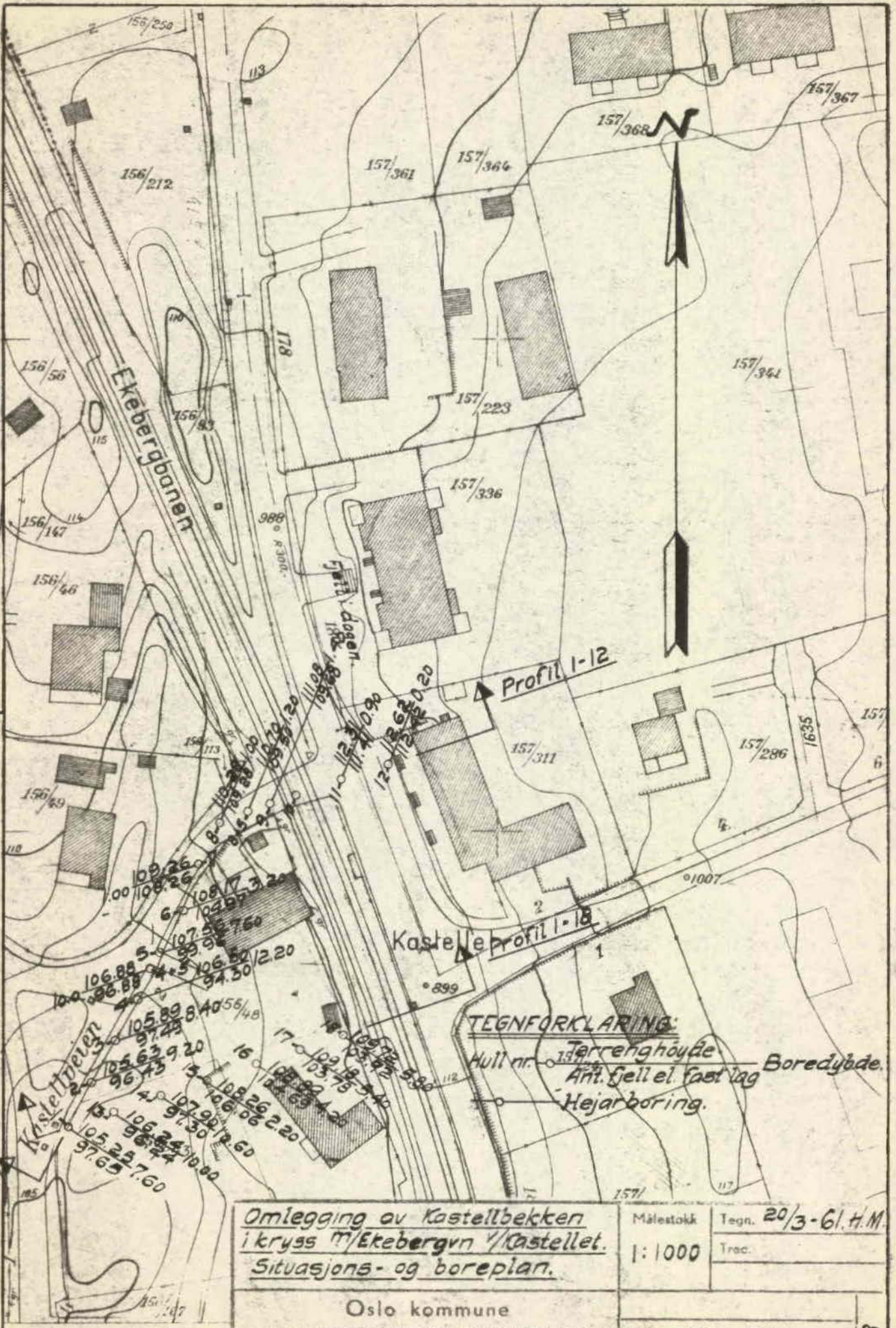
resultatene av grunnboringene for omlegging  
av Kastellbekken.

R - 415 - 61.

22. mars 1961.

SO,F-8<sup>III</sup>





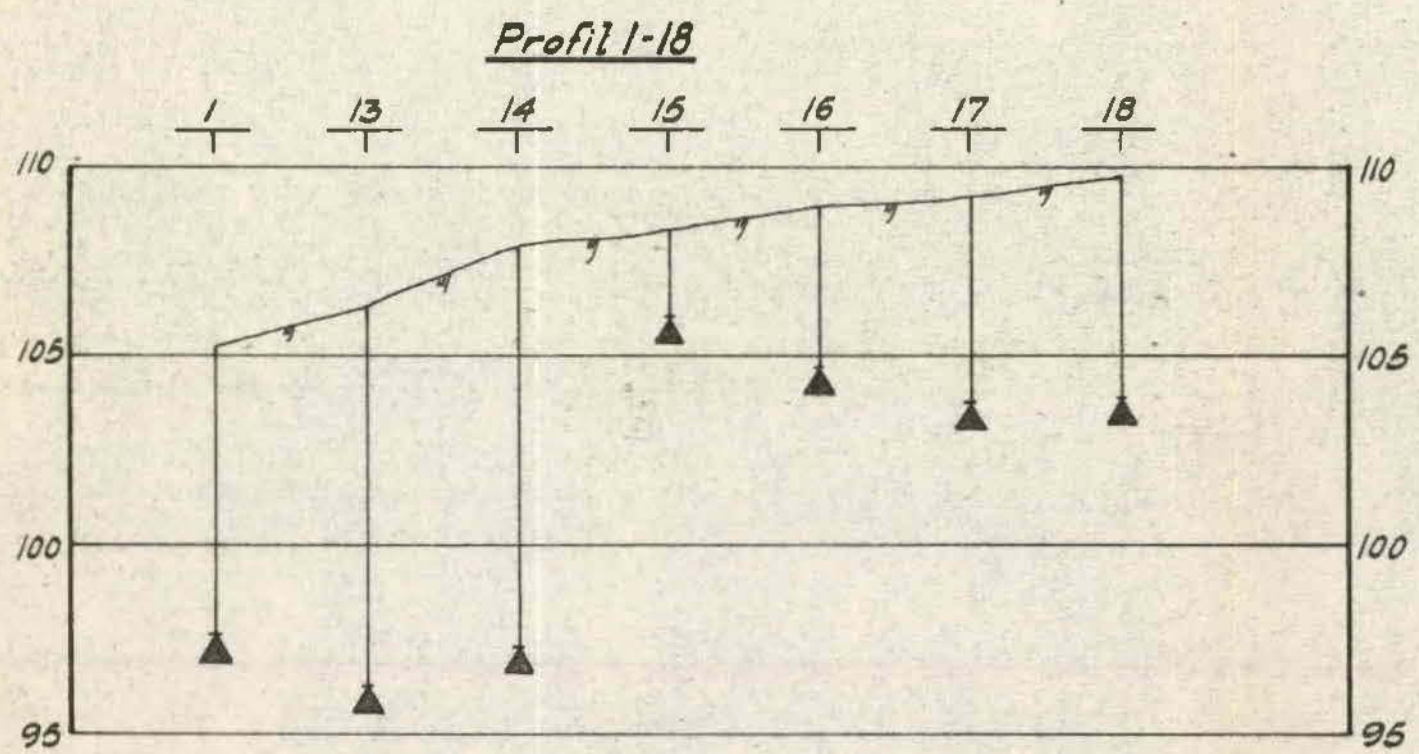
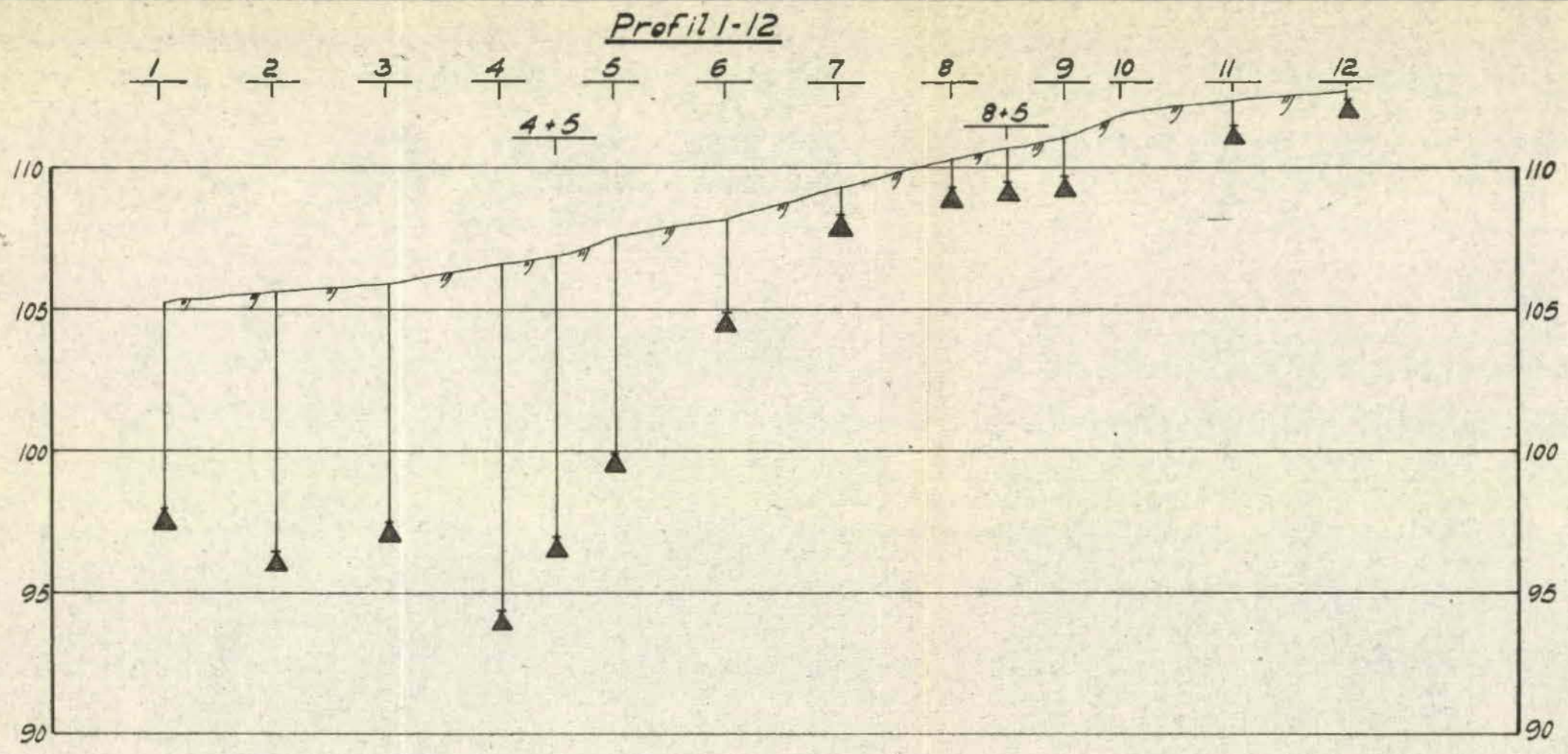
Omlegging av Kastellbekken  
i kryss m/ Ekebergvn / Kastellet.  
Situasjons- og boreplan.

Målestokk	Tegn. 20/3-61. H.M.
1:1000	Trec.

Oslo kommune  
 DEN GEOTEKNISKE KONSULENT

R-415 - 61  
 - bilag 1

SOFB



TEGNFORKLARING:  
 Terrenklinje.  
 Antatt fjell et. fast lag.

Omlegging av Kastellbekken i kryss $\nearrow$ Ekebergvn. $\searrow$ Kastellet. Profilene 1-12 og 1-18.	Målestokk	Tegn. 20/3-61. H.M.
	1:500 H. 1:200	Trec.
Oslo kommune DEN GEOTEKNISKE KONSULENT	R - 415 - 61.	SOFB.
	- bilag 2	