

OSLO KOMMUNE: SØ E 7 I

Geoteknisk konsultants kontor






## SKOVLBORING

Sted: Ekebergveien 149-157 1/2

Hull : I Bilag : 2 101U

Nivå : Oppdr: R-188-58

Vannst : Dato : 2-5-58

Dybde	Prøve	Sign.	Jordart	Dybde
0,5			silt, sandkorn, enk. gruskorn, enk. planterester	
1,0			Siltig tørrskorpe, enk. sand- og gruskorn, en stein.	
1,5			--- ---, enk. gruskorn, enk. planterester.	
2,0			silt, finsand, enk. gruskorn (bløt)	
2,5			---, ---, sand og gruskorn. Vann.	
5				5
10				10
15				15
20				20

101U