

*NO: B1 II

55-56

Lille Grensen 5

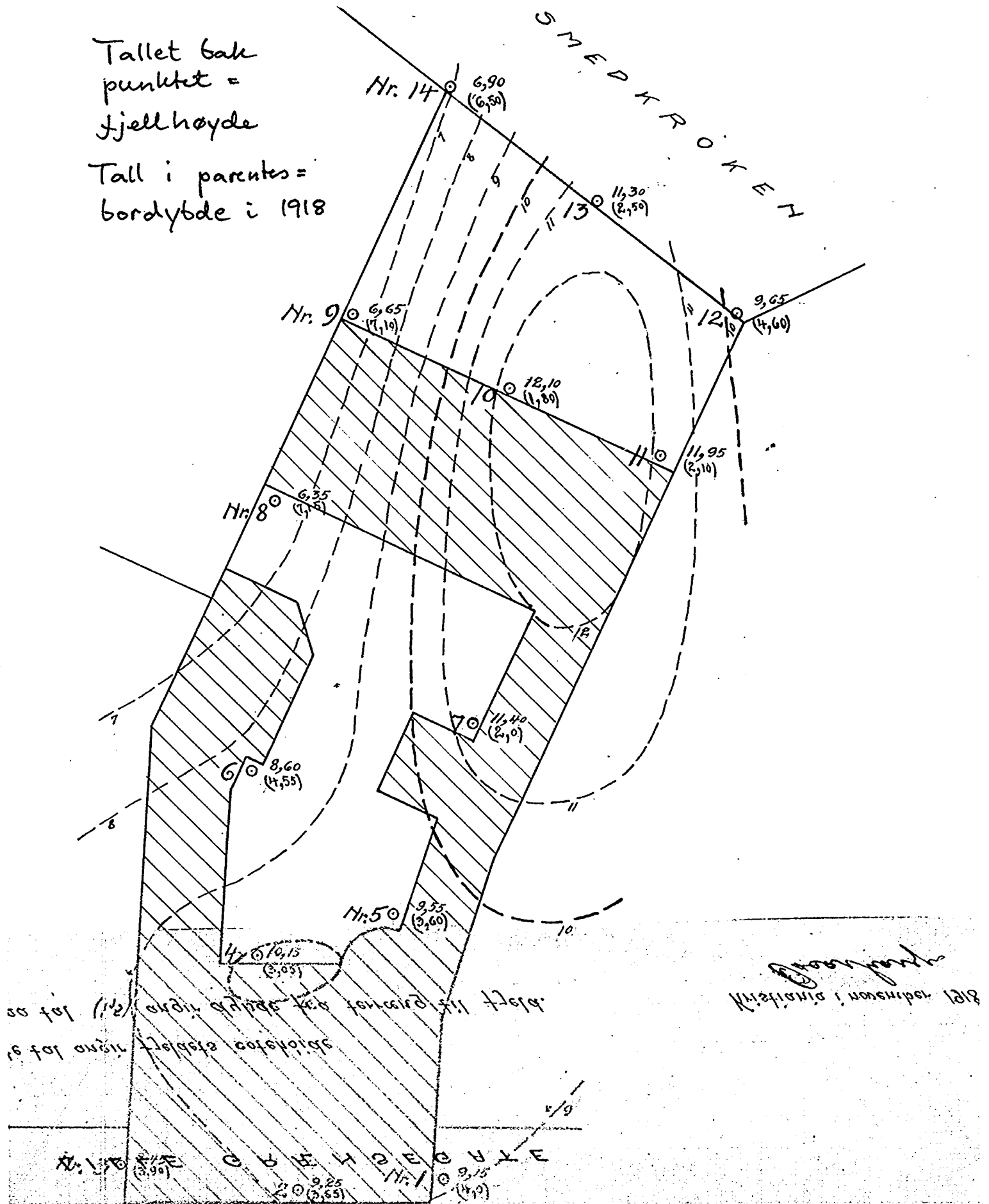
Grundboringer i nr. 5 Lille grænsegate

Bl. 55
↓

M. 1:250

Tallet bak
punktet =
fjellhøyde

Tall i parentes =
bordybde i 1918



GRUNDBORINGSSKEMA

Bilag No.
Kartbl. No. *C. 6-D. 6*

Bl. 56
Fig. 1

| Borhul No. <i>1</i> | | Borhul No. <i>2</i> | | Borhul No. <i>3</i> | | Belastning: | Bor: |
|-------------------------------|------------------|-------------------------------|------------------|-------------------------------|------------------|-------------|------|
| Datum <i>22-3-1918.</i> | | Datum <i>22-3-1918.</i> | | Datum <i>22-3-1918.</i> | | | |
| GateLille Grænse No. <i>5</i> | | GateLille Grænse No. <i>5</i> | | GateLille Grænse No. <i>5</i> | | | |
| Planum cote | | Planum cote | | Planum cote | | | |
| Dybde meter | Grund | Dybde meter | Grund | Dybde meter | Grund | | |
| 1 | | 1 | | 1 | | | |
| 2 | | 2 | | 2 | | | |
| 3 | <i>Div. Fyld</i> | 3 | <i>Div. Fyld</i> | 3 | <i>Div. Fyld</i> | | |
| 4 | <i>Fast lere</i> | 4 | <i>Bløt lere</i> | 4 | <i>Bløt lere</i> | | |
| 5 | <i>Fjeld</i> | 5 | <i>Fjeld</i> | 5 | <i>Fjeld</i> | | |
| 6 | | 6 | | 6 | | | |
| 7 | | 7 | | 7 | | | |
| 8 | | 8 | | 8 | | | |
| 9 | | 9 | | 9 | | | |
| 10 | | 10 | | 10 | | | |
| 11 | | 11 | | 11 | | | |
| 12 | | 12 | | 12 | | | |
| 13 | | 13 | | 13 | | | |
| 14 | | 14 | | 14 | | | |
| 15 | | 15 | | 15 | | | |
| 16 | | 16 | | 16 | | | |
| 17 | | 17 | | 17 | | | |
| 18 | | 18 | | 18 | | | |
| 19 | | 19 | | 19 | | | |
| 20 | | 20 | | 20 | | | |
| 21 | | 21 | | 21 | | | |
| 22 | | 22 | | 22 | | | |

GRUNDBORINGSSKEMA

Bilag No.
Kartbl. No. C.6-D.6

| Borhul No. 4 | | Borhul No. 5 | | Borhul No. 6 | | Belastning: | Bor: |
|-----------------------|-------------------|-----------------------|-------------------|-----------------------|-------------------|-------------|------|
| Datum 22-3-1918. | | Datum 22-3-1918. | | Datum 23-3-1918. | | | |
| Gate Lille Granse No. | | Gate Lille Granse No. | | Gate Lille Granse No. | | | |
| Planum cote | | Planum cote | | Planum cote | | | |
| Dybde meter | Grund | Dybde meter | Grund | Dybde meter | Grund | | |
| 1 | | 1 | | 1 | | | |
| 2 | Div. Fyld | 2 | Div. Fyld | 2 | Div. Fyld | | |
| 3 | Midlere fast lere | 3 | Midlere fast lere | 3 | Midlere fast lere | | |
| 4 | Fjeld | 4 | Fjeld | 4 | Midlere fast lere | | |
| 5 | | 5 | Fjeld | 5 | Fjeld | | |
| 6 | | 6 | | 6 | | | |
| 7 | | 7 | | 7 | | | |
| 8 | | 8 | | 8 | | | |
| 9 | | 9 | | 9 | | | |
| 10 | | 10 | | 10 | | | |
| 11 | | 11 | | 11 | | | |
| 12 | | 12 | | 12 | | | |
| 13 | | 13 | | 13 | | | |
| 14 | | 14 | | 14 | | | |
| 15 | | 15 | | 15 | | | |
| 16 | | 16 | | 16 | | | |
| 17 | | 17 | | 17 | | | |
| 18 | | 18 | | 18 | | | |
| 19 | | 19 | | 19 | | | |
| 20 | | 20 | | 20 | | | |
| 21 | | 21 | | 21 | | | |
| 22 | | 22 | | 22 | | | |

GRUNDBORINGSSKEMA

Bilag No.
Kartbl. No. C. 6-D. 6

| Borhul No. 7 | | Borhul No. 8 | | Borhul No. 9 | | Belastning: Bor. |
|------------------------|-----------|------------------------|-----------|------------------------|-----------------|---------------------|
| Datum 23-3-1918. | | Datum 23-3-1918. | | Datum 23-3-1918. | | |
| GateLille Grænse No. 5 | | GateLille Grænse No. 5 | | GateLille Grænse No. 5 | | |
| Planum cote | | Planum cote | | Planum cote | | |
| Dybde meter | Grund | Dybde meter | Grund | Dybde meter | Grund | |
| 1 | | 1 | | 1 | | |
| 2 | Div. Fyld | 2 | Div. Fyld | 2 | Div. Fyld | |
| 3 | Fjeld | 3 | | 3 | | |
| 4 | | 4 | Fast lere | 4 | | |
| 5 | | 5 | | 5 | | |
| 6 | | 6 | | 6 | | |
| 7 | | 7 | Blot lere | 7 | Seig. blót lere | |
| 8 | | 8 | Fjeld | 8 | Fjeld | |
| 9 | | 9 | | 9 | | |
| 10 | | 10 | | 10 | | |
| 11 | | 11 | | 11 | | |
| 12 | | 12 | | 12 | | |
| 13 | | 13 | | 13 | | |
| 14 | | 14 | | 14 | | |
| 15 | | 15 | | 15 | | |
| 16 | | 16 | | 16 | | |
| 17 | | 17 | | 17 | | |
| 18 | | 18 | | 18 | | |
| 19 | | 19 | | 19 | | |
| 20 | | 20 | | 20 | | |
| 21 | | 21 | | 21 | | |
| 22 | | 22 | | 22 | | |

GRUNDBORINGSSKEMA



Bilag No.
Kartbl. No. C. 6-D6

Page 4

| Borhul. No. 10 | | Borhul. No. 11 | | Borhul. No. 12 | | Belasting: | Bor: |
|-----------------------|--------------------|-----------------------|--------------------|-----------------------|------------------------|------------|------|
| Datum 25-3-1918 | | Datum 25-3-1918. | | Datum 25-3-1918. | | | |
| GateLille GrænseNo. 5 | | GateLille GrænseNo. 5 | | GateLille GrænseNo. 5 | | | |
| Planum cote | | Planum cote | | Planum cote | | | |
| Dybde meter | Grund | Dybde meter | Grund | Dybde meter | Grund | | |
| 1 | | 1 | | 1 | | | |
| 2 | Div. Fyld Fjeld | 2 | Div. Fyld Fjeld | 2 | | | |
| 3 | | 3 | Fjeld | 3 | | | |
| 4 | | 4 | | 4 | Div. Fyld | | |
| 5 | | 5 | | 5 | Fast for lere Fjeld | | |
| 6 | | 6 | | 6 | | | |
| 7 | | 7 | | 7 | | | |
| 8 | | 8 | | 8 | | | |
| 9 | | 9 | | 9 | | | |
| 10 | | 10 | | 10 | | | |
| 11 | | 11 | | 11 | | | |
| 12 | | 12 | | 12 | | | |
| 13 | | 13 | | 13 | | | |
| 14 | | 14 | | 14 | | | |
| 15 | | 15 | | 15 | | | |
| 16 | | 16 | | 16 | | | |
| 17 | | 17 | | 17 | | | |
| 18 | | 18 | | 18 | | | |
| 19 | | 19 | | 19 | | | |
| 20 | | 20 | | 20 | | | |
| 21 | | 21 | | 21 | | | |
| 22 | | 22 | | 22 | | | |

GRUNDBORINGSSKEMA

Bilag No.
Kartbl. No. C.6.2.6.

| Borhul No. 13 | | Borhul No. 14 | | Borhul No. | | Belasting: | Bor: |
|-------------------------|---|-------------------------|--|-------------|-------|------------|------|
| Datum 25-3-1918. | | Datum 25-3-1918. | | Datum | | | |
| Gate Lille Granse No. 5 | | Gate Lille Granse No. 5 | | Gate No. | | | |
| Planum cote | | Planum cote | | Planum cote | | | |
| Dybde meter | Grund | Dybde meter | Grund | Dybde meter | Grund | | |
| 1 | | 1 | | 1 | | | |
| 2 | | 2 | <i>Piv. Fyld</i> | 2 | | | |
| 3 | <i>Div. Fyld</i>  | 3 | | 3 | | | |
| 4 | <i>Fjeld</i> | 4 | | 4 | | | |
| 5 | | 5 | | 5 | | | |
| 6 | | 6 | | 6 | | | |
| 7 | | 7 | <i>Midlere bløt lere.</i>  | 7 | | | |
| 8 | | 8 | <i>Fjeld</i> | 8 | | | |
| 9 | | 9 | | 9 | | | |
| 10 | | 10 | | 10 | | | |
| 11 | | 11 | | 11 | | | |
| 12 | | 12 | | 12 | | | |
| 13 | | 13 | | 13 | | | |
| 14 | | 14 | | 14 | | | |
| 15 | | 15 | | 15 | | | |
| 16 | | 16 | | 16 | | | |
| 17 | | 17 | | 17 | | | |
| 18 | | 18 | | 18 | | | |
| 19 | | 19 | | 19 | | | |
| 20 | | 20 | | 20 | | | |
| 21 | | 21 | | 21 | | | |
| 22 | | 22 | | 22 | | | |