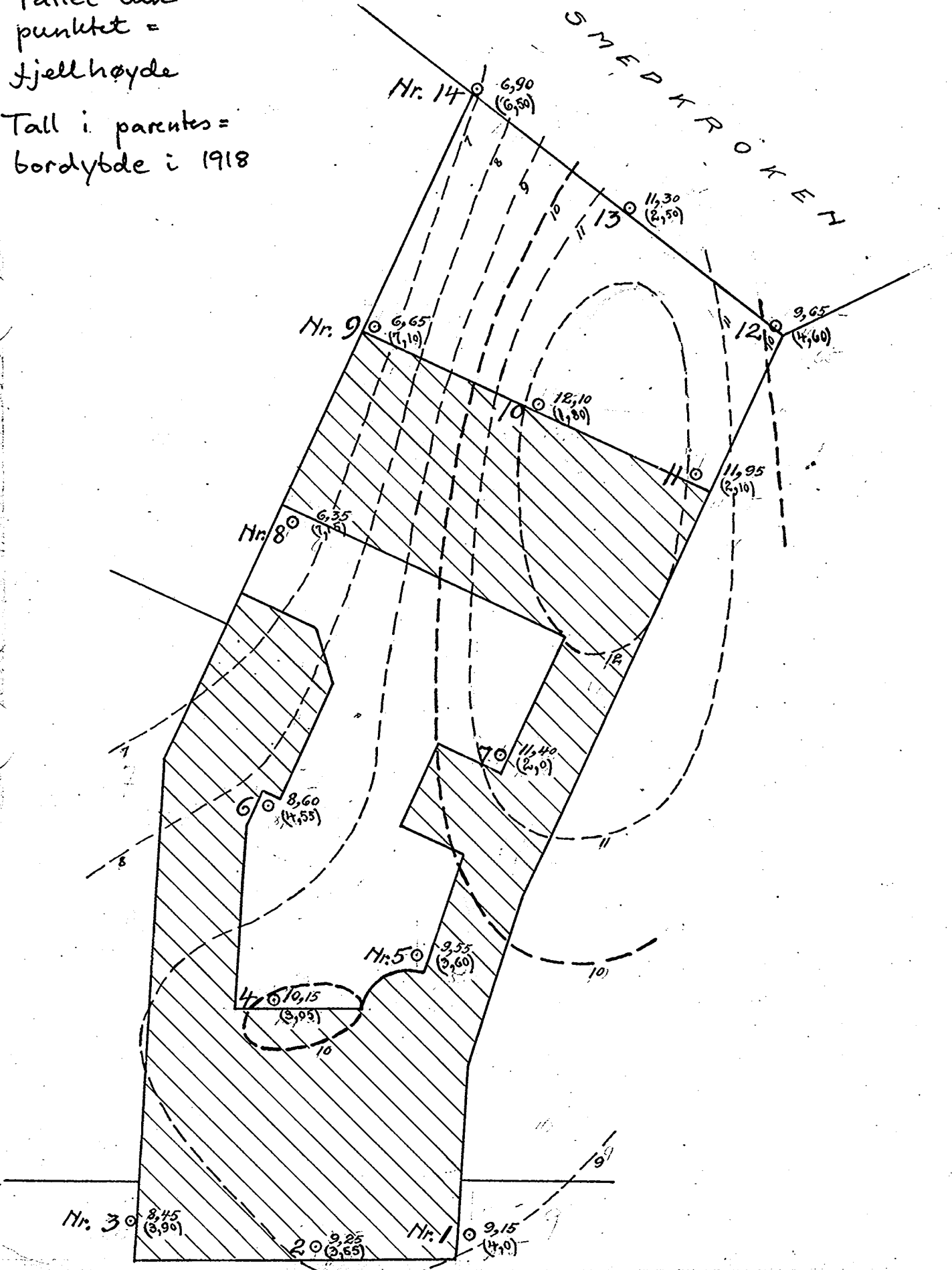


S M E D K R O K E N

Tallet bak  
punktet =  
fjellhøyde

Tall i parentes =  
bordybde i 1918



# GRUNDBORINGSSKEMA

Bilag No.  
Kartbl. No. *C. 6-D. 6*

*Bl. 56*  
*Fig. 1*

Borhul No. <i>1</i>	Borhul No. <i>2</i>	Borhul No. <i>3</i>	
Datum <i>22-3-1918.</i>	Datum <i>22-3-1918.</i>	Datum <i>22-3-1918.</i>	
GateLille Grænse No. <i>5</i>	GateLille Grænse No. <i>5</i>	GateLille Grænse No. <i>5</i>	
Planum cote	Planum cote	Planum cote	
Dybde meter	Grund	Dybde meter	Grund
1		1	
2		2	
3	<i>Div. Fyld</i>	3	<i>Div. Fyld</i>
4	<i>Fast lere</i>	4	<i>Blot lere</i>
5	<i>Fjeld</i>	5	<i>Fjeld</i>
6		6	
7		7	
8		8	
9		9	
10		10	
11		11	
12		12	
13		13	
14		14	
15		15	
16		16	
17		17	
18		18	
19		19	
20		20	
21		21	
22		22	

Belasting:  
Bor:

# GRUNDBORINGSSKEMA

Bilag No.  
Kartbl. No. C.6-D.6

Borhul No. 4		Borhul No. 5		Borhul No. 6		Belastning:	Bor:
Datum 22-3-1918.		Datum 22-3-1918.		Datum 23-3-1918.			
Gate Lille Granse No.		Gate Lille Granse No.		Gate Lille Granse No.			
Planum cote		Planum cote		Planum cote			
Dybde meter	Grund	Dybde meter	Grund	Dybde meter	Grund		
1		1		1			
2	Div. Fyld	2	Div. Fyld	2	Div. Fyld		
3	Midlere fast lere	3	Midlere fast lere	3	Midlere fast lere		
4	Fjeld	4	Fjeld	4	Midlere fast lere		
5		5		5	Fjeld		
6		6		6			
7		7		7			
8		8		8			
9		9		9			
10		10		10			
11		11		11			
12		12		12			
13		13		13			
14		14		14			
15		15		15			
16		16		16			
17		17		17			
18		18		18			
19		19		19			
20		20		20			
21		21		21			
22		22		22			

# GRUNDBORINGSSKEMA

Bilag No.  
Kartbl. No. C. 6-D. 6

Borhul No. 7		Borhul No. 8		Borhul No. 9		Belastning:	Bor.
Datum 23-3-1918.		Datum 23-3-1918.		Datum 23-3-1918.			
GateLille Grænse No. 5		GateLille Grænse No. 5		GateLille Grænse No. 5			
Planum cote		Planum cote		Planum cote			
Dybde meter	Grund	Dybde meter	Grund	Dybde meter	Grund		
1		1		1			
2	Div. Fyld	2	Div. Fyld	2	Div. Fyld		
3	Fjeld	3		3			
4		4	Fast lere	4			
5		5		5			
6		6		6			
7		7	Blot lere	7	Seig. blot lere		
8		8	Fjeld	8	Fjeld		
9		9		9			
10		10		10			
11		11		11			
12		12		12			
13		13		13			
14		14		14			
15		15		15			
16		16		16			
17		17		17			
18		18		18			
19		19		19			
20		20		20			
21		21		21			
22		22		22			

# GRUNDBORINGSSKEMA



Bilag No.  
Kartbl. No. C. 6-D6

Page 4

Borhul. No. 10		Borhul. No. 11		Borhul. No. 12		Belasting:	Bor:
Datum 25-3-1918		Datum 25-3-1918.		Datum 25-3-1918.			
GateLille GrænseNo. 5		GateLille GrænseNo. 5		GateLille GrænseNo. 5			
Planum cote		Planum cote		Planum cote			
Dybde meter	Grund	Dybde meter	Grund	Dybde meter	Grund		
1		1		1			
2	Div. Fyld Fjeld	2	Div. Fyld Fjeld	2			
3		3	Fjeld	3			
4		4		4	Div. Fyld		
5		5		5	Fast for lere Fjeld.		
6		6		6			
7		7		7			
8		8		8			
9		9		9			
10		10		10			
11		11		11			
12		12		12			
13		13		13			
14		14		14			
15		15		15			
16		16		16			
17		17		17			
18		18		18			
19		19		19			
20		20		20			
21		21		21			
22		22		22			

GRUNDBORINGSSKEMA

Bilag No.  
Kartbl. No. C.6.2.6.

Borhul No. 13		Borhul No. 14		Borhul No.		Belastning:	Bor:
Datum 25-3-1918.		Datum 25-3-1918.		Datum			
Gate Lille Granse No. 5		Gate Lille Granse No. 5		Gate No.			
Planum cote		Planum cote		Planum cote			
Dybde meter	Grund	Dybde meter	Grund	Dybde meter	Grund		
1		1		1			
2		2	<i>Div. Fyld</i>	2			
3	<i>Div. Fyld</i> 	3		3			
4	<i>Fjeld</i>	4		4			
5		5		5			
6		6		6			
7		7	<i>Midlere bløt lere.</i> 	7			
8		8	<i>Fjeld</i>	8			
9		9		9			
10		10		10			
11		11		11			
12		12		12			
13		13		13			
14		14		14			
15		15		15			
16		16		16			
17		17		17			
18		18		18			
19		19		19			
20		20		20			
21		21		21			
22		22		22			